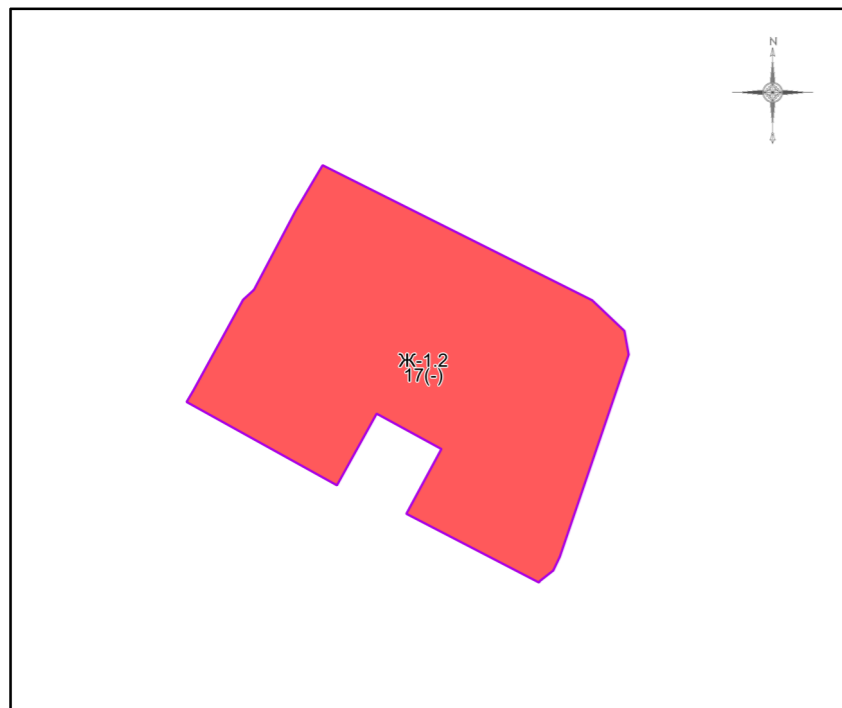





ВНЕСЕНИЕ ИЗМЕНЕНИЙ В ПРАВИЛА ЗЕМЛЕПОЛЬЗОВАНИЯ И ЗАСТРОЙКИ ТЕРРИТОРИИ (ЧАСТИ ТЕРРИТОРИИ) ГОРОДСКОГО ОКРУГА ЖУКОВСКИЙ МОСКОВСКОЙ ОБЛАСТИ ПРИМЕНИТЕЛЬНО К ЧАСТИ НАСЕЛЕННОГО ПУНКТА Г. ЖУКОВСКИЙ

КАРТА ГРАДОСТРОИТЕЛЬНОГО ЗОНИРОВАНИЯ С УСТАНОВЛЕННЫМИ ТЕРРИТОРИЯМИ, В ГРАНИЦАХ КОТОРЫХ ПРЕДУСМАТРИВАЕТСЯ ОСУЩЕСТВЛЕНИЕ ДЕЯТЕЛЬНОСТИ ПО КОМПЛЕКСНОМУ РАЗВИТИЮ ТЕРРИТОРИИ




Условные обозначения:

Границы

-  Разработки
-  Земельных участков (по данным ЕГРН)
-  Территориальных зон

Территориальные зоны

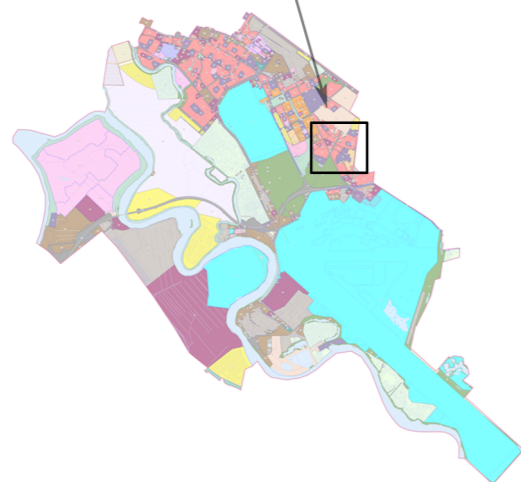
-  Ж-1.2 - Специализированная зона многоквартирной жилой застройки

Подписи территориальных зон

- Ж-1.2 - Виды территориальных зон
- 17 - Предельное количество надземных этажей
- (-) - Предельная высотность (в метрах)

Примечание:

- Предельные параметры определяются в соответствии со статьей 11 настоящих Правил.
- Карта применяется одновременно с картой градостроительного зонирования с отображением границ населенных пунктов, границ зон с особыми условиями использования территорий, границ территорий объектов культурного наследия и границ территорий исторических поселений.
- Карта применяется одновременно с картой градостроительного зонирования с установленными территориями, в границах которых предусматриваются требования к архитектурно-градостроительному облику объектов капитального строительства.
- Карта применяется одновременно с картой градостроительного зонирования с отображением территорий дополнительного согласования (по письму Комитета по архитектуре и градостроительству Московской области от 23.12.2020 № 28Исх-53329/20ДСП) (карта ограниченного доступа).



Должность	ФИО	Подпись	Дата	Договор от 19.12.2025 № 568-2025			
Зам. нач. отд. №1 МГП	Д.М. Пападопулос			Московская область, городской округ Жуковский, г. Жуковский			
ГИП отд. № 1 МГП	Д.А. Косенко						
ГИП отд. № 1 МГП	А.В. Складорова						
ГИП отд. № 1 МГП	Е.С. Головенкова			Внесение изменений в Правила землепользования и застройки территории (части территории) городского округа Жуковский Московской области применительно к части населенного пункта г. Жуковский	Стадия	Лист	Листов
Вед. инж. отд. № 3 МГП	В.Ю. Парамонов				ГД	1	4
Проверил	Д.М. Пападопулос			Карта градостроительного зонирования с установленными территориями, в границах которых предусматривается осуществление деятельности по комплексному развитию территории Масштаб 1:10000 (Разработано в М 1:10000, выведено на печать в М 1:1500)			
				НИ иПИ градостроительства ГАУ МО «НИиПИ градостроительства»			