

ГРАФИЧЕСКОЕ ОПИСАНИЕ
местоположения границ населенных пунктов, территориальных
зон, особо охраняемых природных территорий, зон с особыми
условиями использования территории

Публичный сервитут объекта «Распределительный газопровод среднего давления $P \leq 0,3$ МПа»

(наименование объекта, местоположение границ которого описано (далее - объект))

Раздел 1

Сведения об объекте

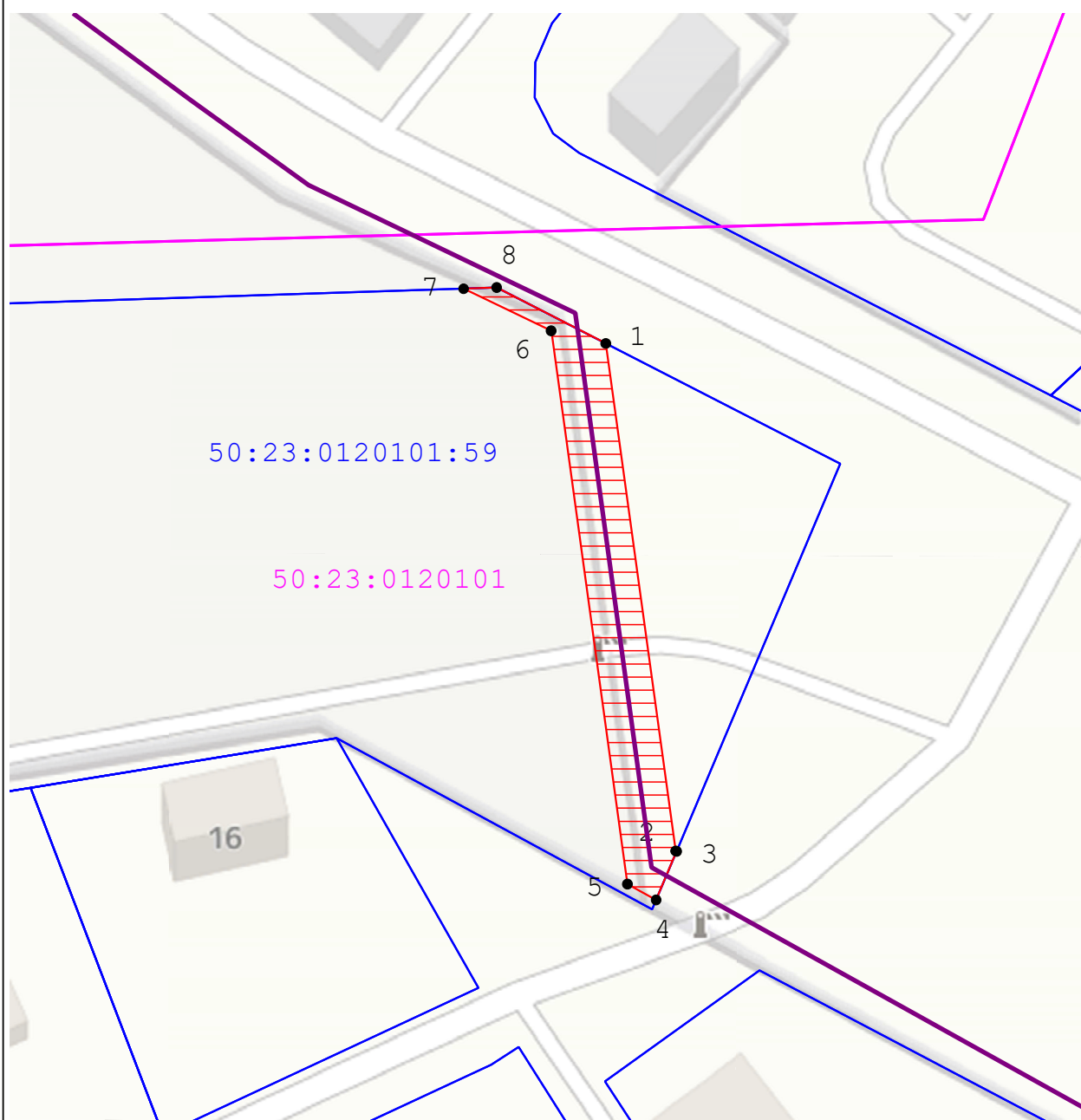
№ п/п	Характеристики объекта	Описание характеристик
1	2	3
1	Местоположение объекта	Московская область, г.о. Жуковский, г Жуковский
2	Площадь объекта \pm величина погрешности определения площади ($P \pm \Delta P$)	765 м ² \pm 10 м ²
3	Иные характеристики объекта	Вид объекта реестра границ: Зона с особыми условиями использования территории Содержание ограничений использования объектов недвижимости в пределах зоны или территории: Публичный сервитут, в целях размещения объекта «Распределительный газопровод среднего давления $P \leq 0,3$ МПа». Срок установления: 120 месяцев в пользу Акционерного Общества «Мособлгаз» ОГРН 1175024034734, ИНН 5032292612 (Московская область, Одинцовский городской округ, деревня Раздоры, 1-й км. Рублево-Успенского шоссе, дом 1, корпус Б, info@mosoblgaz.ru)

Раздел 2

Сведения о местоположении границ объекта




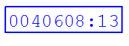

1. Система координат МСК-50, зона 2					
2. Сведения о характерных точках границ объекта					
Обозначение характерных точек границ	Координаты, м		Метод определения координат характерной точки	Средняя квадратическая погрешность положения характерной точки (Mt), м	Описание обозначения точки на местности (при наличии)
	X	Y			
1	2	3	4	5	6
1/2					
1	446 010,27	2 227 419,21	Аналитический метод	0,10	Нет закрепления
2	445 971,56	2 227 424,55	Аналитический метод	0,10	Нет закрепления
3	445 971,53	2 227 424,62	Аналитический метод	0,10	Нет закрепления
4	445 967,82	2 227 423,05	Аналитический метод	0,10	Нет закрепления
5	445 969,03	2 227 420,86	Аналитический метод	0,10	Нет закрепления
6	446 011,24	2 227 415,04	Аналитический метод	0,10	Нет закрепления
7	446 014,45	2 227 408,35	Аналитический метод	0,10	Нет закрепления
8	446 014,54	2 227 410,88	Аналитический метод	0,10	Нет закрепления
1	446 010,27	2 227 419,21	Аналитический метод	0,10	Нет закрепления
2/2					
9	445 513,24	2 227 736,00	Аналитический метод	0,10	—
10	445 516,91	2 227 734,36	Аналитический метод	0,10	—
11	445 518,42	2 227 737,13	Аналитический метод	0,10	—
12	445 518,27	2 227 737,61	Аналитический метод	0,10	—
13	445 527,93	2 227 755,06	Аналитический метод	0,10	—
14	445 537,60	2 227 772,66	Аналитический метод	0,10	—
15	445 546,94	2 227 790,40	Аналитический метод	0,10	—
16	445 551,90	2 227 799,82	Аналитический метод	0,10	—
17	445 565,72	2 227 826,07	Аналитический метод	0,10	—
18	445 578,92	2 227 851,47	Аналитический метод	0,10	—
19	445 569,63	2 227 855,88	Аналитический метод	0,10	—
20	445 564,76	2 227 857,17	Аналитический метод	0,10	—
21	445 567,57	2 227 867,62	Аналитический метод	0,10	—
22	445 563,71	2 227 868,66	Аналитический метод	0,10	—
23	445 563,34	2 227 867,30	Аналитический метод	0,10	—
24	445 562,63	2 227 867,50	Аналитический метод	0,10	—
25	445 561,31	2 227 863,71	Аналитический метод	0,10	—
26	445 562,30	2 227 863,44	Аналитический метод	0,10	—
27	445 559,86	2 227 854,33	Аналитический метод	0,10	—
28	445 567,93	2 227 852,19	Аналитический метод	0,10	—
29	445 567,97	2 227 852,19	Аналитический метод	0,10	—
30	445 567,99	2 227 852,17	Аналитический метод	0,10	—
31	445 568,25	2 227 852,10	Аналитический метод	0,10	—
32	445 573,69	2 227 849,52	Аналитический метод	0,10	—
33	445 572,32	2 227 846,87	Аналитический метод	0,10	—
34	445 572,53	2 227 846,38	Аналитический метод	0,10	—
35	445 555,89	2 227 815,01	Аналитический метод	0,10	—
36	445 555,58	2 227 814,42	Аналитический метод	0,10	—
37	445 552,64	2 227 808,74	Аналитический метод	0,10	—
38	445 533,09	2 227 772,24	Аналитический метод	0,10	—
9	445 513,24	2 227 736,00	Аналитический метод	0,10	—
3. Сведения о характерных точках части (частей) границы объекта					
1	2	3	4	5	6
—	—	—	—	—	—

Раздел 4
План границ объекта



Масштаб 1:500


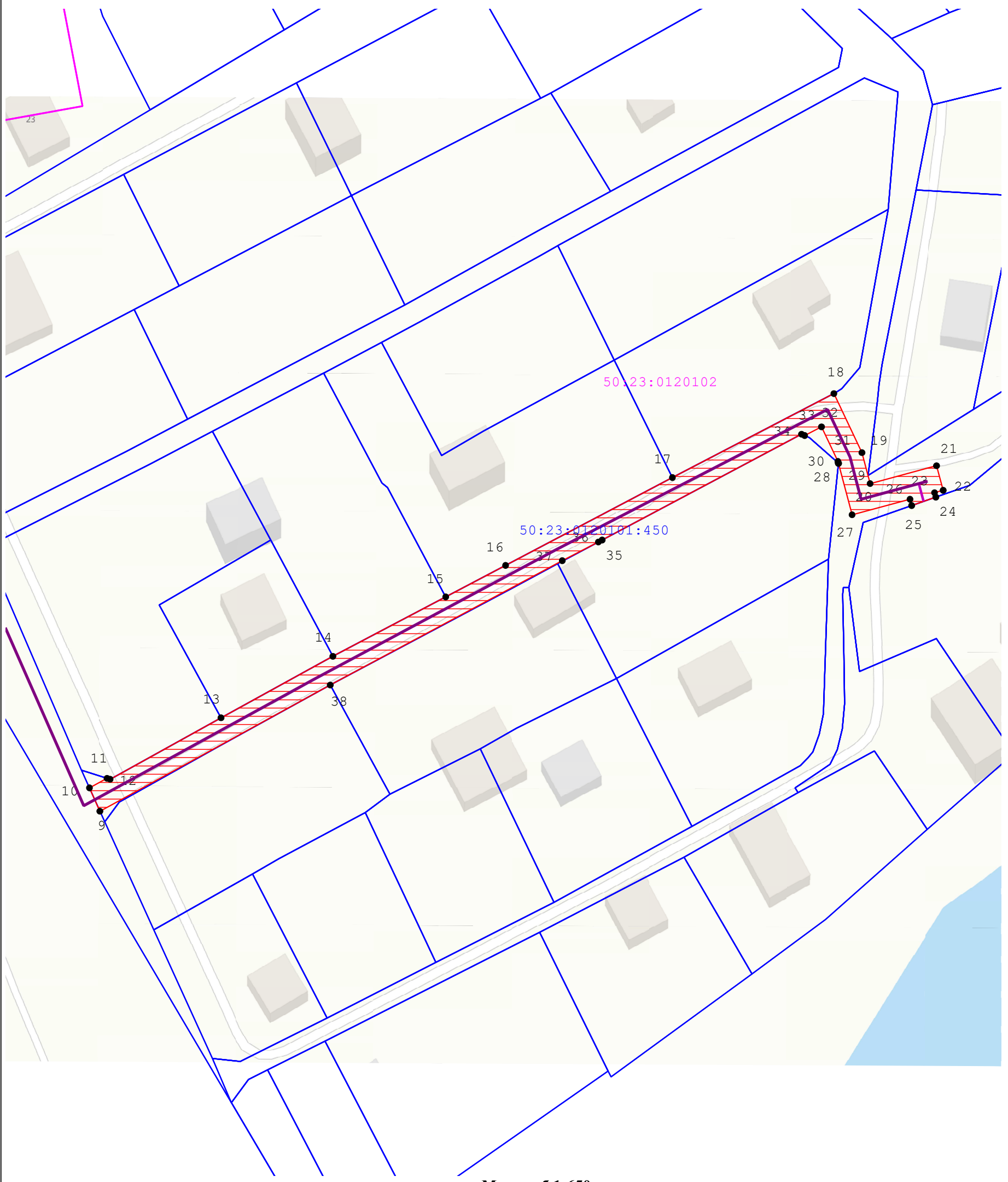
Используемые условные знаки и обозначения:

-  - Характерная точка границы ЗОУИТ
-  - Вновь образованная часть границы ЗОУИТ
-  - Граница и обозначение кадастрового квартала, в котором расположен объект
-  - Граница и обозначение земельного участка, учтенного в ГКН
-  - Проектируемый газопровод

Подпись  Чалыгина Е.А. / Дата « 24 » сентября 20 25 г.



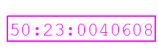
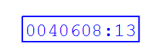

Место для оттиска печати (при наличии) лица, составившего описание местоположения границ объекта

Раздел 4
План границ объекта



Масштаб 1:650

Используемые условные знаки и обозначения:

-  7 - Характерная точка границы ЗОУИТ
-  - вновь образованная часть границы ЗОУИТ
-  50:23:0040608 - Граница и обозначение кадастрового квартала, в котором расположен объект
-  0040608:13 - Граница и обозначение земельного участка, учтенного в ГКН
-  - Проектируемый газопровод

Подпись  Галыгина Е.А./ Дата « 24 » сентября 20 25 г.

Место для оттиска печати (при наличии) лица, составившего описание местоположения границ объекта