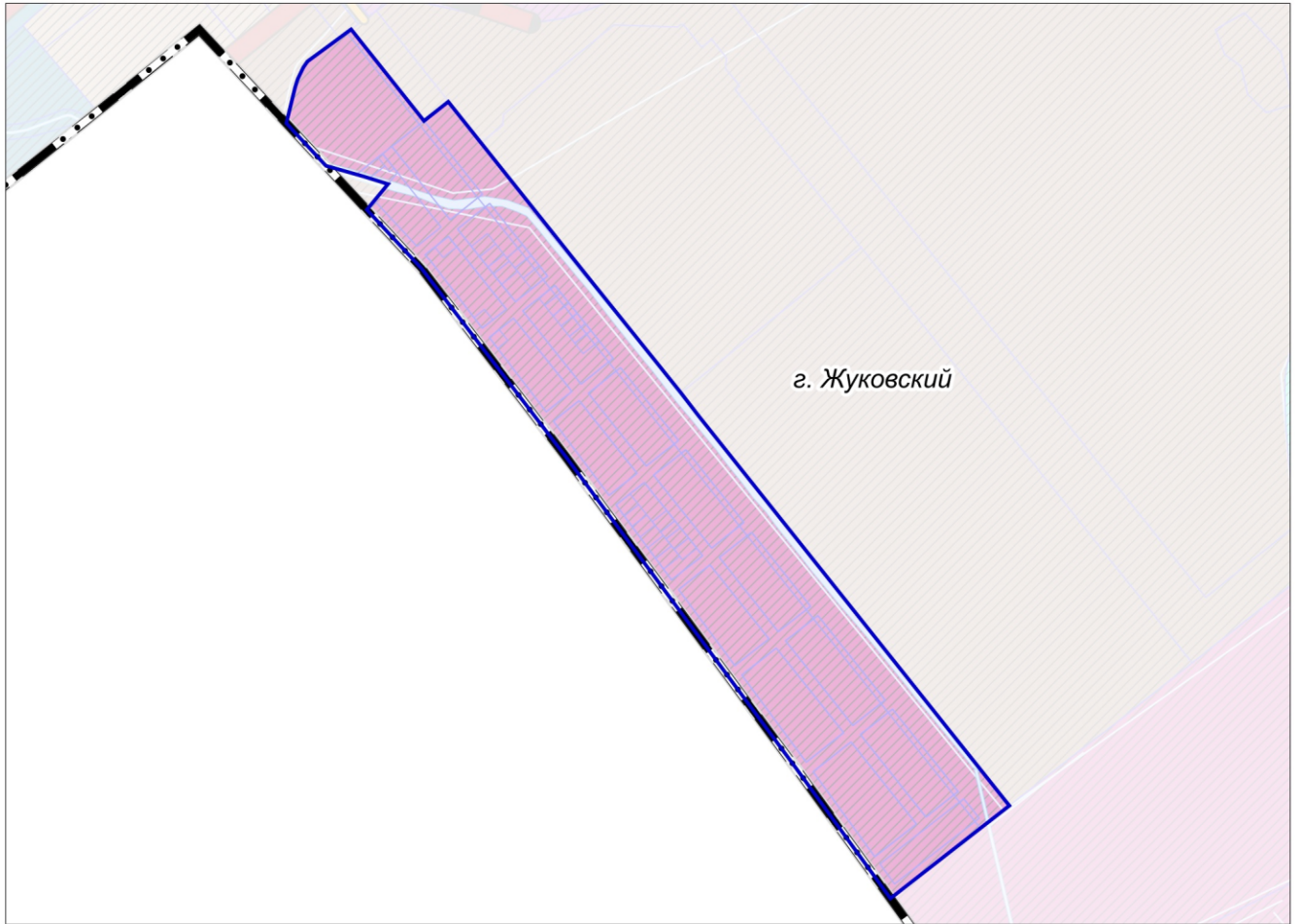






**ПРОЕКТ ВНЕСЕНИЯ ИЗМЕНЕНИЙ В ГЕНЕРАЛЬНЫЙ ПЛАН ГОРОДСКОГО ОКРУГА ЖУКОВСКИЙ  
МОСКОВСКОЙ ОБЛАСТИ ПРИМЕНИТЕЛЬНО К ЧАСТИ НАСЕЛЕННОГО ПУНКТА Г. ЖУКОВСКИЙ**

**КАРТА ГРАНИЦ ТЕРРИТОРИЙ, ЗОН ОХРАНЫ И ЗАЩИТНЫХ ЗОН ОБЪЕКТОВ КУЛЬТУРНОГО НАСЛЕДИЯ В  
ГРАНИЦАХ ГОРОДСКОГО ОКРУГА ЖУКОВСКИЙ МОСКОВСКОЙ ОБЛАСТИ ПРИМЕНИТЕЛЬНО К ЧАСТИ  
НАСЕЛЕННОГО ПУНКТА Г. ЖУКОВСКИЙ**



**УСЛОВНЫЕ ОБОЗНАЧЕНИЯ**

- Границы**
-  городского округа Жуковский Московской области
  -  населенных пунктов (утверждённые)
  -  разработки генерального плана \*
- \* Территории и объекты вне границ разработки отображены в информационных целях и не являются предметом утверждения настоящего генерального плана
-  земельных участков, поставленных на кадастровый учет

**ОБЪЕКТЫ КУЛЬТУРНОГО НАСЛЕДИЯ, ТЕРРИТОРИИ, ЗОНЫ ОХРАНЫ, ЗАЩИТНЫЕ ЗОНЫ ОБЪЕКТОВ  
КУЛЬТУРНОГО НАСЛЕДИЯ В ГРАНИЦАХ РАЗРАБОТКИ ГЕНЕРАЛЬНОГО ПЛАНА ОТСУТСТВУЮТ**

Должность	ФИО	Подпись	Дата	Договор от 06.02.2025 № 067-2025			
Руководитель мастерской	П.С. Богачев			Московская область, городской округ Жуковский			
Заместитель начальника отдела	Н.В. Макаров						
Главный инженер проекта	В.И. Лавренко						
Главный инженер проекта	Д.Н. Мельник			Проект внесения изменений в генеральный план городского округа Жуковский Московской области применительно к части населенного пункта г. Жуковский	Стадия	Лист	Листов
						1	1
Проверил	Н.В. Макаров			Карта границ территорий, зон охраны и защитных зон объектов культурного наследия в границах городского округа Жуковский Московской области применительно к части населенного пункта г. Жуковский Масштаб 1:10000	НИ и ПИ градостроительства		
					ГАУ МО «НИиПИ градостроительства»		