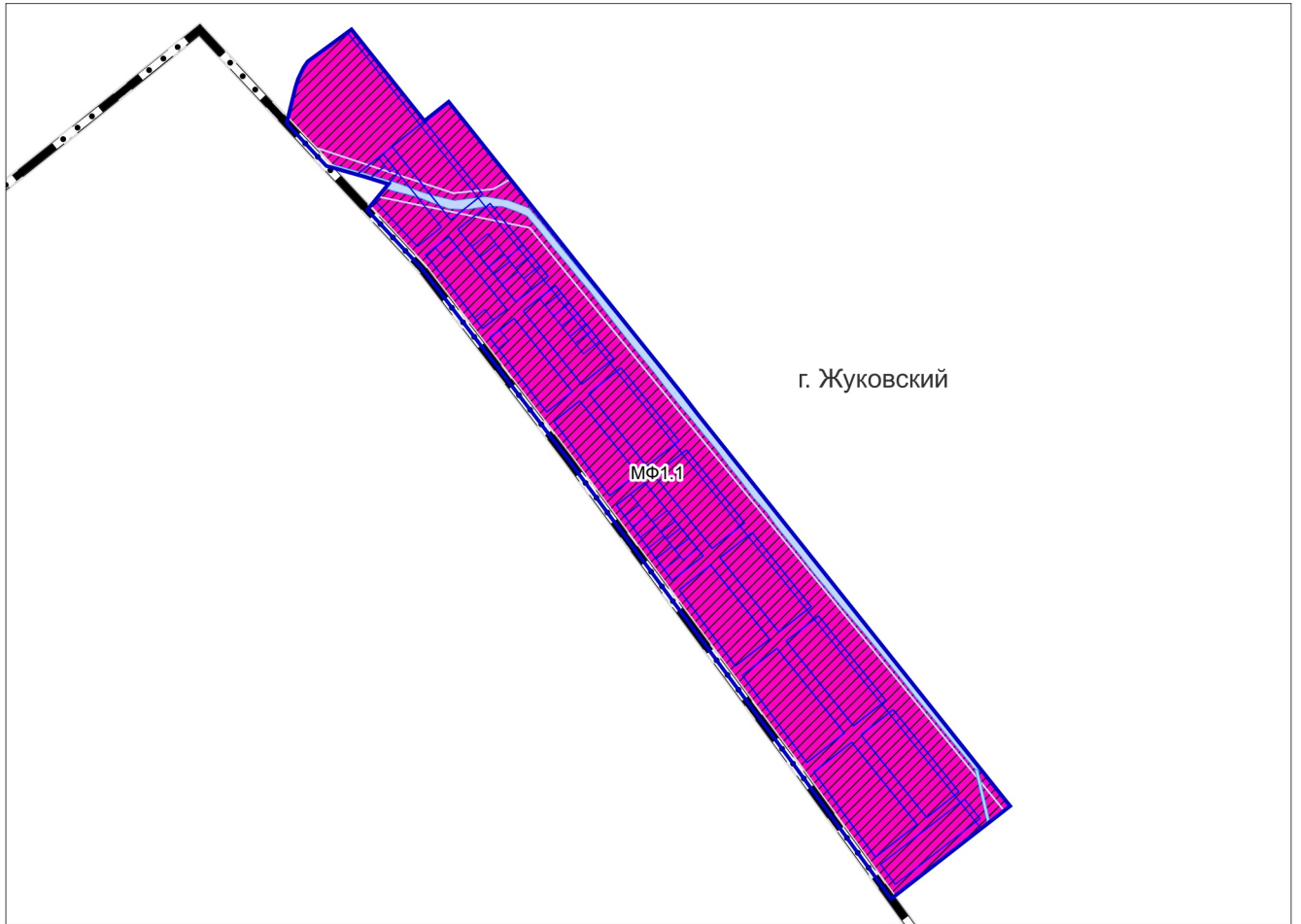
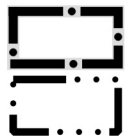


**ПРОЕКТ ВНЕСЕНИЯ ИЗМЕНЕНИЙ В ГЕНЕРАЛЬНЫЙ ПЛАН ГОРОДСКОГО ОКРУГА ЖУКОВСКИЙ
МОСКОВСКОЙ ОБЛАСТИ ПРИМЕНИТЕЛЬНО К ЧАСТИ НАСЕЛЕННОГО ПУНКТА Г. ЖУКОВСКИЙ**

**КАРТА ФУНКЦИОНАЛЬНЫХ ЗОН ГОРОДСКОГО ОКРУГА ЖУКОВСКИЙ МОСКОВСКОЙ ОБЛАСТИ
ПРИМЕНИТЕЛЬНО К ЧАСТИ НАСЕЛЕННОГО ПУНКТА Г. ЖУКОВСКИЙ**



УСЛОВНЫЕ ОБОЗНАЧЕНИЯ



Границы

городского округа Жуковский Московской области

населенных пунктов (утвержденные)



разработки генерального плана



земельных участков,
поставленных на кадастровый учет




Функциональные зоны

Планируемая зона многофункциональной смешанной застройки с возможностью размещения застройки индивидуальными жилыми домами

Поверхностные водные объекты *



Водоток (река, ручей, канал)



Земли, покрытые поверхностными водами

* Отображены в информационных целях, не являются предметом утверждения генерального плана.

Должность	ФИО	Подпись	Дата	Договор от 06.02.2025 № 067-2025			
Руководитель мастерской	П.С. Богачев			Московская область, городской округ Жуковский			
Заместитель начальника отдела	Н.В. Макаров						
Главный инженер проекта	В.И. Лавренко						
Главный инженер проекта	Д.Н. Мельник			Проект внесения изменений в генеральный план городского округа Жуковский Московской области применительно к части населенного пункта г. Жуковский	Стадия	Лист	Листов
						2	2
Проверил	Н.В. Макаров			Карта функциональных зон городского округа Жуковский Московской области применительно к части населенного пункта г. Жуковский	НИИПИ градостроительства		
					Масштаб 1:10000	ГАОУ МО «НИИПИ градостроительства»	