Приложение № 2 к распоряжению
Минмособлимущества от №

# ОПИСАНИЕ МЕСТОПОЛОЖЕНИЯ ГРАНИЦ

## Публичный сервиут под размещение линейных объектов системы газоснабжения. Назначение сооружения «Газопровод-связка ГРС "Жуково" - ГРС "Раменское" Раменского городского округа Московской области»

(наименование объекта, местоположение границ которого описано (далее - объект))

## Раздел 1

## Сведения об объекте

| № п/п | Характеристики объекта | Описание характеристик |
|---|---|---|
| 1 | 2 | 3 |
| 1. | Местоположение объекта | Московская область, г.о.Раменское, г.о. Жуковский |
| 2. | Площадь объекта +/- величина погрешности определения площади (Р +/- Дельта Р) | 55326 +/- 73 м² |
| 3. | Иные характеристики объекта | - |

## Раздел 2

## Сведения о местоположении границ объекта

1. Система координат МСК-50, зона 2

2. Сведения о характерных точках границ объекта

| Обозначение характерных точек границ | Координаты, м | | Метод определения координат характерной точки | Средняя квадратическая погрешность положения характерной точки (Mt), м | Описание обозначения точки на местности (при наличии) |
|---|---|---|---|---|---|
| | X | Y | | | |
| 1 | 2 | 3 | 4 | 5 | 6 |
| - | - | - | - | - | |

3. Сведения о характерных точках части (частей) границы объекта

| Обозначение характерных точек части границы | Координаты, м | | Метод определения координат характерной точки | Средняя квадратическая погрешность положения характерной точки (Mt), м | Описание обозначения точки на местности (при наличии) |
|---|---|---|---|---|---|
| | X | Y | | | |
| 1 | 2 | 3 | 4 | 5 | 6 |
| Часть 1 | | | | | |
| 1 | 450680.71 | 2225663.41 | Метод спутниковых геодезических измерений (определений) | 0.10 | - |
| 2 | 450684.86 | 2225661.41 | Метод спутниковых геодезических измерений (определений) | 0.10 | - |
| 3 | 450688.37 | 2225669.39 | Метод спутниковых геодезических измерений (определений) | 0.10 | - |
| 4 | 450690.43 | 2225674.08 | Метод спутниковых геодезических измерений (определений) | 0.10 | - |
| 5 | 450684.61 | 2225676.58 | Метод спутниковых геодезических измерений (определений) | 0.10 | - |
| 6 | 450682.67 | 2225672.19 | Метод спутниковых геодезических измерений (определений) | 0.10 | - |
| 7 | 450681.21 | 2225669.38 | Метод спутниковых геодезических измерений (определений) | 0.10 | - |
| 8 | 450682.99 | 2225668.46 | Метод спутниковых геодезических измерений (определений) | 0.10 | - |

3. Сведения о характерных точках части (частей) границы объекта

| Обозначение характерных точек части границы | Координаты, м | | Метод определения координат характерной точки | Средняя квадратическая погрешность положения характерной точки (Mt), м | Описание обозначения точки на местности (при наличии) |
|---|---|---|---|---|---|
| | X | Y | | | |
| 1 | 2 | 3 | 4 | 5 | 6 |
| 1 | 450680.71 | 2225663.41 | Метод спутниковых геодезических измерений (определений) | 0.10 | - |
| Часть 2 | | | | | |
| 9 | 448334.44 | 2223491.97 | Метод спутниковых геодезических измерений (определений) | 0.10 | - |
| 10 | 448314.71 | 2223547.18 | Метод спутниковых геодезических измерений (определений) | 0.10 | - |
| 11 | 448325.88 | 2223561.20 | Метод спутниковых геодезических измерений (определений) | 0.10 | - |
| 12 | 448335.97 | 2223573.86 | Метод спутниковых геодезических измерений (определений) | 0.10 | - |
| 13 | 448394.04 | 2223646.77 | Метод спутниковых геодезических измерений (определений) | 0.10 | - |
| 14 | 448391.75 | 2223650.31 | Метод спутниковых геодезических измерений (определений) | 0.10 | - |
| 15 | 448334.29 | 2223578.17 | Метод спутниковых геодезических измерений (определений) | 0.10 | - |
| 16 | 448324.19 | 2223565.50 | Метод спутниковых геодезических измерений (определений) | 0.10 | - |
| 17 | 448310.20 | 2223547.93 | Метод спутниковых геодезических измерений (определений) | 0.10 | - |
| 18 | 448331.12 | 2223489.38 | Метод спутниковых геодезических измерений (определений) | 0.10 | - |
| 19 | 448327.58 | 2223486.63 | Метод спутниковых геодезических измерений (определений) | 0.10 | - |

3. Сведения о характерных точках части (частей) границы объекта

| Обозначение характерных точек части границы | Координаты, м | | Метод определения координат характерной точки | Средняя квадратическая погрешность положения характерной точки (Mt), м | Описание обозначения точки на местности (при наличии) |
|---|---|---|---|---|---|
| | X | Y | | | |
| 1 | 2 | 3 | 4 | 5 | 6 |
| 20 | 448312.22 | 2223478.40 | Метод спутниковых геодезических измерений (определений) | 0.10 | - |
| 21 | 448296.09 | 2223469.75 | Метод спутниковых геодезических измерений (определений) | 0.10 | - |
| 22 | 448264.70 | 2223452.93 | Метод спутниковых геодезических измерений (определений) | 0.10 | - |
| 23 | 448258.04 | 2223445.80 | Метод спутниковых геодезических измерений (определений) | 0.10 | - |
| 24 | 448245.65 | 2223432.52 | Метод спутниковых геодезических измерений (определений) | 0.10 | - |
| 25 | 448237.10 | 2223423.36 | Метод спутниковых геодезических измерений (определений) | 0.10 | - |
| 26 | 448253.36 | 2223409.49 | Метод спутниковых геодезических измерений (определений) | 0.10 | - |
| 27 | 448158.45 | 2223288.16 | Метод спутниковых геодезических измерений (определений) | 0.10 | - |
| 28 | 448161.39 | 2223285.42 | Метод спутниковых геодезических измерений (определений) | 0.10 | - |
| 29 | 448258.87 | 2223410.04 | Метод спутниковых геодезических измерений (определений) | 0.10 | - |
| 30 | 448242.88 | 2223423.69 | Метод спутниковых геодезических измерений (определений) | 0.10 | - |
| 31 | 448248.77 | 2223430.00 | Метод спутниковых геодезических измерений (определений) | 0.10 | - |
| 32 | 448261.19 | 2223443.31 | Метод спутниковых геодезических измерений (определений) | 0.10 | - |

3. Сведения о характерных точках части (частей) границы объекта

| Обозначение характерных точек части границы | Координаты, м | | Метод определения координат характерной точки | Средняя квадратическая погрешность положения характерной точки (Mt), м | Описание обозначения точки на местности (при наличии) |
|---|---|---|---|---|---|
| | X | Y | | | |
| 1 | 2 | 3 | 4 | 5 | 6 |
| 33 | 448267.17 | 2223449.72 | Метод спутниковых геодезических измерений (определений) | 0.10 | - |
| 34 | 448297.66 | 2223466.05 | Метод спутниковых геодезических измерений (определений) | 0.10 | - |
| 35 | 448314.00 | 2223474.81 | Метод спутниковых геодезических измерений (определений) | 0.10 | - |
| 36 | 448336.30 | 2223486.76 | Метод спутниковых геодезических измерений (определений) | 0.10 | - |
| 9 | 448334.44 | 2223491.97 | Метод спутниковых геодезических измерений (определений) | 0.10 | - |
| Часть 3 | | | | | |
| 37 | 443934.56 | 2219763.52 | Метод спутниковых геодезических измерений (определений) | 0.10 | - |
| 38 | 443936.99 | 2219762.21 | Метод спутниковых геодезических измерений (определений) | 0.10 | - |
| 39 | 443980.51 | 2219841.96 | Метод спутниковых геодезических измерений (определений) | 0.10 | - |
| 40 | 444072.73 | 2220011.81 | Метод спутниковых геодезических измерений (определений) | 0.10 | - |
| 41 | 444124.89 | 2220108.06 | Метод спутниковых геодезических измерений (определений) | 0.10 | - |
| 42 | 444174.39 | 2220215.20 | Метод спутниковых геодезических измерений (определений) | 0.10 | - |
| 43 | 444170.93 | 2220216.76 | Метод спутниковых геодезических измерений (определений) | 0.10 | - |

3. Сведения о характерных точках части (частей) границы объекта

| Обозначение характерных точек части границы | Координаты, м | | Метод определения координат характерной точки | Средняя квадратическая погрешность положения характерной точки (Mt), м | Описание обозначения точки на местности (при наличии) |
|---|---|---|---|---|---|
| | X | Y | | | |
| 1 | 2 | 3 | 4 | 5 | 6 |
| 44 | 444166.50 | 2220206.47 | Метод спутниковых геодезических измерений (определений) | 0.10 | - |
| 45 | 444166.33 | 2220206.08 | Метод спутниковых геодезических измерений (определений) | 0.10 | - |
| 46 | 444157.30 | 2220186.14 | Метод спутниковых геодезических измерений (определений) | 0.10 | - |
| 47 | 444149.22 | 2220167.35 | Метод спутниковых геодезических измерений (определений) | 0.10 | - |
| 48 | 444148.54 | 2220165.90 | Метод спутниковых геодезических измерений (определений) | 0.10 | - |
| 49 | 444136.00 | 2220141.58 | Метод спутниковых геодезических измерений (определений) | 0.10 | - |
| 50 | 444111.67 | 2220089.91 | Метод спутниковых геодезических измерений (определений) | 0.10 | - |
| 51 | 444111.18 | 2220088.91 | Метод спутниковых геодезических измерений (определений) | 0.10 | - |
| 52 | 444093.51 | 2220055.68 | Метод спутниковых геодезических измерений (определений) | 0.10 | - |
| 53 | 444093.48 | 2220055.62 | Метод спутниковых геодезических измерений (определений) | 0.10 | - |
| 54 | 444079.09 | 2220028.72 | Метод спутниковых геодезических измерений (определений) | 0.10 | - |
| 55 | 444065.45 | 2220002.78 | Метод спутниковых геодезических измерений (определений) | 0.10 | - |
| 56 | 444065.26 | 2220002.42 | Метод спутниковых геодезических измерений (определений) | 0.10 | - |

3. Сведения о характерных точках части (частей) границы объекта

| Обозначение характерных точек части границы | Координаты, м | | Метод определения координат характерной точки | Средняя квадратическая погрешность положения характерной точки (Mt), м | Описание обозначения точки на местности (при наличии) |
|---|---|---|---|---|---|
| | X | Y | | | |
| 1 | 2 | 3 | 4 | 5 | 6 |
| 57 | 443966.52 | 2219822.41 | Метод спутниковых геодезических измерений (определений) | 0.10 | - |
| 37 | 443934.56 | 2219763.52 | Метод спутниковых геодезических измерений (определений) | 0.10 | - |
| Часть 4 | | | | | |
| 58 | 443715.98 | 2219814.99 | Метод спутниковых геодезических измерений (определений) | 0.10 | - |
| 59 | 443709.23 | 2219813.02 | Метод спутниковых геодезических измерений (определений) | 0.10 | - |
| 60 | 443705.84 | 2219816.38 | Метод спутниковых геодезических измерений (определений) | 0.10 | - |
| 61 | 443695.03 | 2219827.14 | Метод спутниковых геодезических измерений (определений) | 0.10 | - |
| 62 | 443659.94 | 2219860.54 | Метод спутниковых геодезических измерений (определений) | 0.10 | - |
| 63 | 443631.28 | 2219887.54 | Метод спутниковых геодезических измерений (определений) | 0.10 | - |
| 64 | 443587.73 | 2219902.72 | Метод спутниковых геодезических измерений (определений) | 0.10 | - |
| 65 | 443508.94 | 2219930.18 | Метод спутниковых геодезических измерений (определений) | 0.10 | - |
| 66 | 443303.30 | 2220002.22 | Метод спутниковых геодезических измерений (определений) | 0.10 | - |
| 67 | 442926.80 | 2220137.14 | Метод спутниковых геодезических измерений (определений) | 0.10 | - |

3. Сведения о характерных точках части (частей) границы объекта

| Обозначение характерных точек части границы | Координаты, м | | Метод определения координат характерной точки | Средняя квадратическая погрешность положения характерной точки (Mt), м | Описание обозначения точки на местности (при наличии) |
|---|---|---|---|---|---|
| | X | Y | | | |
| 1 | 2 | 3 | 4 | 5 | 6 |
| 68 | 442920.51 | 2220139.41 | Метод спутниковых геодезических измерений (определений) | 0.10 | - |
| 69 | 442812.94 | 2220176.47 | Метод спутниковых геодезических измерений (определений) | 0.10 | - |
| 70 | 442639.16 | 2220236.05 | Метод спутниковых геодезических измерений (определений) | 0.10 | - |
| 71 | 442634.62 | 2220224.60 | Метод спутниковых геодезических измерений (определений) | 0.10 | - |
| 72 | 442628.30 | 2220208.68 | Метод спутниковых геодезических измерений (определений) | 0.10 | - |
| 73 | 442540.48 | 2219849.83 | Метод спутниковых геодезических измерений (определений) | 0.10 | - |
| 74 | 442457.64 | 2219865.13 | Метод спутниковых геодезических измерений (определений) | 0.10 | - |
| 75 | 442371.16 | 2219881.11 | Метод спутниковых геодезических измерений (определений) | 0.10 | - |
| 76 | 442129.94 | 2219926.25 | Метод спутниковых геодезических измерений (определений) | 0.10 | - |
| 77 | 441983.17 | 2219955.14 | Метод спутниковых геодезических измерений (определений) | 0.10 | - |
| 78 | 441906.92 | 2219972.77 | Метод спутниковых геодезических измерений (определений) | 0.10 | - |
| 79 | 441719.76 | 2220015.95 | Метод спутниковых геодезических измерений (определений) | 0.10 | - |
| 80 | 441665.26 | 2220022.56 | Метод спутниковых геодезических измерений (определений) | 0.10 | - |

3. Сведения о характерных точках части (частей) границы объекта

| Обозначение характерных точек части границы | Координаты, м | | Метод определения координат характерной точки | Средняя квадратическая погрешность положения характерной точки (Mt), м | Описание обозначения точки на местности (при наличии) |
|---|---|---|---|---|---|
| | X | Y | | | |
| 1 | 2 | 3 | 4 | 5 | 6 |
| 81 | 441663.33 | 2220007.71 | Метод спутниковых геодезических измерений (определений) | 0.10 | - |
| 82 | 441662.01 | 2219997.48 | Метод спутниковых геодезических измерений (определений) | 0.10 | - |
| 83 | 441595.07 | 2220007.32 | Метод спутниковых геодезических измерений (определений) | 0.10 | - |
| 84 | 441362.54 | 2220050.71 | Метод спутниковых геодезических измерений (определений) | 0.10 | - |
| 85 | 441364.44 | 2220062.70 | Метод спутниковых геодезических измерений (определений) | 0.10 | - |
| 86 | 441288.42 | 2220075.56 | Метод спутниковых геодезических измерений (определений) | 0.10 | - |
| 87 | 441285.12 | 2220076.00 | Метод спутниковых геодезических измерений (определений) | 0.10 | - |
| 88 | 441275.06 | 2220077.35 | Метод спутниковых геодезических измерений (определений) | 0.10 | - |
| 89 | 441273.39 | 2220069.17 | Метод спутниковых геодезических измерений (определений) | 0.10 | - |
| 90 | 441207.15 | 2220080.55 | Метод спутниковых геодезических измерений (определений) | 0.10 | - |
| 91 | 441038.14 | 2220112.72 | Метод спутниковых геодезических измерений (определений) | 0.10 | - |
| 92 | 441036.81 | 2220107.10 | Метод спутниковых геодезических измерений (определений) | 0.10 | - |
| 93 | 440820.73 | 2220150.62 | Метод спутниковых геодезических измерений (определений) | 0.10 | - |

3. Сведения о характерных точках части (частей) границы объекта

| Обозначение характерных точек части границы | Координаты, м | | Метод определения координат характерной точки | Средняя квадратическая погрешность положения характерной точки (Mt), м | Описание обозначения точки на местности (при наличии) |
|---|---|---|---|---|---|
| | X | Y | | | |
| 1 | 2 | 3 | 4 | 5 | 6 |
| 94 | 440774.41 | 2220161.00 | Метод спутниковых геодезических измерений (определений) | 0.10 | - |
| 95 | 440725.73 | 2220168.90 | Метод спутниковых геодезических измерений (определений) | 0.10 | - |
| 96 | 440653.60 | 2220180.63 | Метод спутниковых геодезических измерений (определений) | 0.10 | - |
| 97 | 440579.33 | 2220192.79 | Метод спутниковых геодезических измерений (определений) | 0.10 | - |
| 98 | 440581.85 | 2220206.53 | Метод спутниковых геодезических измерений (определений) | 0.10 | - |
| 99 | 440583.94 | 2220217.78 | Метод спутниковых геодезических измерений (определений) | 0.10 | - |
| 100 | 440585.12 | 2220224.52 | Метод спутниковых геодезических измерений (определений) | 0.10 | - |
| 101 | 440577.39 | 2220226.01 | Метод спутниковых геодезических измерений (определений) | 0.10 | - |
| 102 | 440576.63 | 2220222.08 | Метод спутниковых геодезических измерений (определений) | 0.10 | - |
| 103 | 440580.50 | 2220221.34 | Метод спутниковых геодезических измерений (определений) | 0.10 | - |
| 104 | 440580.01 | 2220218.49 | Метод спутниковых геодезических измерений (определений) | 0.10 | - |
| 105 | 440577.91 | 2220207.26 | Метод спутниковых геодезических измерений (определений) | 0.10 | - |
| 106 | 440574.66 | 2220189.50 | Метод спутниковых геодезических измерений (определений) | 0.10 | - |

3. Сведения о характерных точках части (частей) границы объекта

| Обозначение характерных точек части границы | Координаты, м | | Метод определения координат характерной точки | Средняя квадратическая погрешность положения характерной точки (Mt), м | Описание обозначения точки на местности (при наличии) |
|---|---|---|---|---|---|
| | X | Y | | | |
| 1 | 2 | 3 | 4 | 5 | 6 |
| 107 | 440652.95 | 2220176.68 | Метод спутниковых геодезических измерений (определений) | 0.10 | - |
| 108 | 440725.09 | 2220164.96 | Метод спутниковых геодезических измерений (определений) | 0.10 | - |
| 109 | 440773.65 | 2220157.07 | Метод спутниковых геодезических измерений (определений) | 0.10 | - |
| 110 | 440819.90 | 2220146.70 | Метод спутниковых геодезических измерений (определений) | 0.10 | - |
| 111 | 441039.82 | 2220102.42 | Метод спутниковых геодезических измерений (определений) | 0.10 | - |
| 112 | 441041.15 | 2220108.07 | Метод спутниковых геодезических измерений (определений) | 0.10 | - |
| 113 | 441206.44 | 2220076.61 | Метод спутниковых геодезических измерений (определений) | 0.10 | - |
| 114 | 441276.53 | 2220064.57 | Метод спутниковых геодезических измерений (определений) | 0.10 | - |
| 115 | 441278.26 | 2220072.99 | Метод спутниковых геодезических измерений (определений) | 0.10 | - |
| 116 | 441284.39 | 2220071.99 | Метод спутниковых геодезических измерений (определений) | 0.10 | - |
| 117 | 441287.84 | 2220071.42 | Метод спутниковых геодезических измерений (определений) | 0.10 | - |
| 118 | 441359.90 | 2220059.61 | Метод спутниковых геодезических измерений (определений) | 0.10 | - |
| 119 | 441357.98 | 2220047.49 | Метод спутниковых геодезических измерений (определений) | 0.10 | - |

3. Сведения о характерных точках части (частей) границы объекта

| Обозначение характерных точек части границы | Координаты, м | | Метод определения координат характерной точки | Средняя квадратическая погрешность положения характерной точки (Mt), м | Описание обозначения точки на местности (при наличии) |
|---|---|---|---|---|---|
| | X | Y | | | |
| 1 | 2 | 3 | 4 | 5 | 6 |
| 120 | 441594.41 | 2220003.37 | Метод спутниковых геодезических измерений (определений) | 0.10 | - |
| 121 | 441665.45 | 2219992.93 | Метод спутниковых геодезических измерений (определений) | 0.10 | - |
| 122 | 441667.27 | 2220006.99 | Метод спутниковых геодезических измерений (определений) | 0.10 | - |
| 123 | 441668.71 | 2220018.11 | Метод спутниковых геодезических измерений (определений) | 0.10 | - |
| 124 | 441719.06 | 2220012.01 | Метод спутниковых геодезических измерений (определений) | 0.10 | - |
| 125 | 441906.02 | 2219968.87 | Метод спутниковых геодезических измерений (определений) | 0.10 | - |
| 126 | 441982.34 | 2219951.23 | Метод спутниковых геодезических измерений (определений) | 0.10 | - |
| 127 | 442129.19 | 2219922.32 | Метод спутниковых геодезических измерений (определений) | 0.10 | - |
| 128 | 442370.42 | 2219877.17 | Метод спутниковых геодезических измерений (определений) | 0.10 | - |
| 129 | 442456.91 | 2219861.19 | Метод спутниковых геодезических измерений (определений) | 0.10 | - |
| 130 | 442543.47 | 2219845.21 | Метод спутниковых геодезических измерений (определений) | 0.10 | - |
| 131 | 442632.12 | 2220207.47 | Метод спутниковых геодезических измерений (определений) | 0.10 | - |
| 132 | 442638.40 | 2220223.29 | Метод спутниковых геодезических измерений (определений) | 0.10 | - |

3. Сведения о характерных точках части (частей) границы объекта

| Обозначение характерных точек части границы | Координаты, м | | Метод определения координат характерной точки | Средняя квадратическая погрешность положения характерной точки (Mt), м | Описание обозначения точки на местности (при наличии) |
|---|---|---|---|---|---|
| | X | Y | | | |
| 1 | 2 | 3 | 4 | 5 | 6 |
| 133 | 442641.47 | 2220231.03 | Метод спутниковых геодезических измерений (определений) | 0.10 | - |
| 134 | 442811.64 | 2220172.68 | Метод спутниковых геодезических измерений (определений) | 0.10 | - |
| 135 | 442919.98 | 2220135.36 | Метод спутниковых геодезических измерений (определений) | 0.10 | - |
| 136 | 442925.44 | 2220133.38 | Метод спутниковых геодезических измерений (определений) | 0.10 | - |
| 137 | 443301.96 | 2219998.45 | Метод спутниковых геодезических измерений (определений) | 0.10 | - |
| 138 | 443507.62 | 2219926.40 | Метод спутниковых геодезических измерений (определений) | 0.10 | - |
| 139 | 443586.41 | 2219898.95 | Метод спутниковых геодезических измерений (определений) | 0.10 | - |
| 140 | 443629.16 | 2219884.04 | Метод спутниковых геодезических измерений (определений) | 0.10 | - |
| 141 | 443657.19 | 2219857.64 | Метод спутниковых геодезических измерений (определений) | 0.10 | - |
| 142 | 443692.24 | 2219824.28 | Метод спутниковых геодезических измерений (определений) | 0.10 | - |
| 143 | 443704.32 | 2219812.26 | Метод спутниковых геодезических измерений (определений) | 0.10 | - |
| 144 | 443708.08 | 2219808.52 | Метод спутниковых геодезических измерений (определений) | 0.10 | - |
| 145 | 443714.25 | 2219810.32 | Метод спутниковых геодезических измерений (определений) | 0.10 | - |

3. Сведения о характерных точках части (частей) границы объекта

| Обозначение характерных точек части границы | Координаты, м | | Метод определения координат характерной точки | Средняя квадратическая погрешность положения характерной точки (Mt), м | Описание обозначения точки на местности (при наличии) |
|---|---|---|---|---|---|
| | X | Y | | | |
| 1 | 2 | 3 | 4 | 5 | 6 |
| 146 | 443766.81 | 2219825.68 | Метод спутниковых геодезических измерений (определений) | 0.10 | - |
| 147 | 443776.82 | 2219828.60 | Метод спутниковых геодезических измерений (определений) | 0.10 | - |
| 148 | 443800.33 | 2219835.47 | Метод спутниковых геодезических измерений (определений) | 0.10 | - |
| 149 | 443821.35 | 2219824.21 | Метод спутниковых геодезических измерений (определений) | 0.10 | - |
| 150 | 443895.09 | 2219784.68 | Метод спутниковых геодезических измерений (определений) | 0.10 | - |
| 151 | 443906.11 | 2219778.77 | Метод спутниковых геодезических измерений (определений) | 0.10 | - |
| 152 | 443907.96 | 2219782.31 | Метод спутниковых геодезических измерений (определений) | 0.10 | - |
| 153 | 443889.14 | 2219792.41 | Метод спутниковых геодезических измерений (определений) | 0.10 | - |
| 154 | 443824.66 | 2219826.97 | Метод спутниковых геодезических измерений (определений) | 0.10 | - |
| 155 | 443800.78 | 2219839.77 | Метод спутниковых геодезических измерений (определений) | 0.10 | - |
| 156 | 443776.91 | 2219832.80 | Метод спутниковых геодезических измерений (определений) | 0.10 | - |
| 157 | 443766.90 | 2219829.87 | Метод спутниковых геодезических измерений (определений) | 0.10 | - |
| 58 | 443715.98 | 2219814.99 | Метод спутниковых геодезических измерений (определений) | 0.10 | - |

3. Сведения о характерных точках части (частей) границы объекта

| Обозначение характерных точек части границы | Координаты, м | | Метод определения координат характерной точки | Средняя квадратическая погрешность положения характерной точки (Mt), м | Описание обозначения точки на местности (при наличии) |
|---|---|---|---|---|---|
| | X | Y | | | |
| 1 | 2 | 3 | 4 | 5 | 6 |
| Часть 5 | | | | | |
| 158 | 448071.56 | 2223104.96 | Метод спутниковых геодезических измерений (определений) | 0.10 | - |
| 159 | 448059.37 | 2223088.96 | Метод спутниковых геодезических измерений (определений) | 0.10 | - |
| 160 | 448062.20 | 2223081.57 | Метод спутниковых геодезических измерений (определений) | 0.10 | - |
| 161 | 448069.70 | 2223061.90 | Метод спутниковых геодезических измерений (определений) | 0.10 | - |
| 162 | 448045.11 | 2223031.40 | Метод спутниковых геодезических измерений (определений) | 0.10 | - |
| 163 | 448037.78 | 2223022.31 | Метод спутниковых геодезических измерений (определений) | 0.10 | - |
| 164 | 447986.53 | 2222958.73 | Метод спутниковых геодезических измерений (определений) | 0.10 | - |
| 165 | 447959.71 | 2222925.56 | Метод спутниковых геодезических измерений (определений) | 0.10 | - |
| 166 | 447959.59 | 2222924.78 | Метод спутниковых геодезических измерений (определений) | 0.10 | - |
| 167 | 447957.80 | 2222921.96 | Метод спутниковых геодезических измерений (определений) | 0.10 | - |
| 168 | 447953.29 | 2222916.64 | Метод спутниковых геодезических измерений (определений) | 0.10 | - |
| 169 | 447952.79 | 2222917.00 | Метод спутниковых геодезических измерений (определений) | 0.10 | - |

3. Сведения о характерных точках части (частей) границы объекта

| Обозначение характерных точек части границы | Координаты, м | | Метод определения координат характерной точки | Средняя квадратическая погрешность положения характерной точки (Mt), м | Описание обозначения точки на местности (при наличии) |
|---|---|---|---|---|---|
| | X | Y | | | |
| 1 | 2 | 3 | 4 | 5 | 6 |
| 170 | 447939.31 | 2222900.28 | Метод спутниковых геодезических измерений (определений) | 0.10 | - |
| 171 | 447940.25 | 2222899.51 | Метод спутниковых геодезических измерений (определений) | 0.10 | - |
| 172 | 447938.83 | 2222898.13 | Метод спутниковых геодезических измерений (определений) | 0.10 | - |
| 173 | 447936.94 | 2222897.37 | Метод спутниковых геодезических измерений (определений) | 0.10 | - |
| 174 | 447912.07 | 2222866.77 | Метод спутниковых геодезических измерений (определений) | 0.10 | - |
| 175 | 447911.78 | 2222866.41 | Метод спутниковых геодезических измерений (определений) | 0.10 | - |
| 176 | 447846.49 | 2222791.37 | Метод спутниковых геодезических измерений (определений) | 0.10 | - |
| 177 | 447780.84 | 2222715.93 | Метод спутниковых геодезических измерений (определений) | 0.10 | - |
| 178 | 447745.66 | 2222675.50 | Метод спутниковых геодезических измерений (определений) | 0.10 | - |
| 179 | 447740.93 | 2222679.19 | Метод спутниковых геодезических измерений (определений) | 0.10 | - |
| 180 | 447734.81 | 2222683.97 | Метод спутниковых геодезических измерений (определений) | 0.10 | - |
| 181 | 447717.68 | 2222697.35 | Метод спутниковых геодезических измерений (определений) | 0.10 | - |
| 182 | 447713.59 | 2222700.55 | Метод спутниковых геодезических измерений (определений) | 0.10 | - |

3. Сведения о характерных точках части (частей) границы объекта

| Обозначение характерных точек части границы | Координаты, м | | Метод определения координат характерной точки | Средняя квадратическая погрешность положения характерной точки (Mt), м | Описание обозначения точки на местности (при наличии) |
|---|---|---|---|---|---|
| | X | Y | | | |
| 1 | 2 | 3 | 4 | 5 | 6 |
| 183 | 447712.06 | 2222701.74 | Метод спутниковых геодезических измерений (определений) | 0.10 | - |
| 184 | 447697.02 | 2222712.89 | Метод спутниковых геодезических измерений (определений) | 0.10 | - |
| 185 | 447662.96 | 2222683.32 | Метод спутниковых геодезических измерений (определений) | 0.10 | - |
| 186 | 447648.62 | 2222679.98 | Метод спутниковых геодезических измерений (определений) | 0.10 | - |
| 187 | 447618.35 | 2222705.29 | Метод спутниковых геодезических измерений (определений) | 0.10 | - |
| 188 | 447555.27 | 2222641.22 | Метод спутниковых геодезических измерений (определений) | 0.10 | - |
| 189 | 447555.20 | 2222635.57 | Метод спутниковых геодезических измерений (определений) | 0.10 | - |
| 190 | 447555.08 | 2222625.54 | Метод спутниковых геодезических измерений (определений) | 0.10 | - |
| 191 | 447554.97 | 2222616.28 | Метод спутниковых геодезических измерений (определений) | 0.10 | - |
| 192 | 447530.76 | 2222613.11 | Метод спутниковых геодезических измерений (определений) | 0.10 | - |
| 193 | 447519.87 | 2222611.69 | Метод спутниковых геодезических измерений (определений) | 0.10 | - |
| 194 | 447497.36 | 2222598.01 | Метод спутниковых геодезических измерений (определений) | 0.10 | - |
| 195 | 447494.29 | 2222597.47 | Метод спутниковых геодезических измерений (определений) | 0.10 | - |

3. Сведения о характерных точках части (частей) границы объекта

| Обозначение характерных точек части границы | Координаты, м | | Метод определения координат характерной точки | Средняя квадратическая погрешность положения характерной точки (Mt), м | Описание обозначения точки на местности (при наличии) |
|---|---|---|---|---|---|
| | X | Y | | | |
| 1 | 2 | 3 | 4 | 5 | 6 |
| 196 | 447459.63 | 2222592.87 | Метод спутниковых геодезических измерений (определений) | 0.10 | - |
| 197 | 447454.01 | 2222592.12 | Метод спутниковых геодезических измерений (определений) | 0.10 | - |
| 198 | 447434.31 | 2222572.68 | Метод спутниковых геодезических измерений (определений) | 0.10 | - |
| 199 | 447385.91 | 2222524.92 | Метод спутниковых геодезических измерений (определений) | 0.10 | - |
| 200 | 447384.34 | 2222523.37 | Метод спутниковых геодезических измерений (определений) | 0.10 | - |
| 201 | 447386.65 | 2222520.03 | Метод спутниковых геодезических измерений (определений) | 0.10 | - |
| 202 | 447388.72 | 2222522.08 | Метод спутниковых геодезических измерений (определений) | 0.10 | - |
| 203 | 447439.54 | 2222572.22 | Метод спутниковых геодезических измерений (определений) | 0.10 | - |
| 204 | 447455.87 | 2222588.33 | Метод спутниковых геодезических измерений (определений) | 0.10 | - |
| 205 | 447460.16 | 2222588.90 | Метод спутниковых геодезических измерений (определений) | 0.10 | - |
| 206 | 447494.90 | 2222593.52 | Метод спутниковых геодезических измерений (определений) | 0.10 | - |
| 207 | 447498.79 | 2222594.20 | Метод спутниковых геодезических измерений (определений) | 0.10 | - |
| 208 | 447521.22 | 2222607.83 | Метод спутниковых геодезических измерений (определений) | 0.10 | - |

3. Сведения о характерных точках части (частей) границы объекта

| Обозначение характерных точек части границы | Координаты, м | | Метод определения координат характерной точки | Средняя квадратическая погрешность положения характерной точки (Mt), м | Описание обозначения точки на местности (при наличии) |
|---|---|---|---|---|---|
| | X | Y | | | |
| 1 | 2 | 3 | 4 | 5 | 6 |
| 209 | 447528.07 | 2222608.73 | Метод спутниковых геодезических измерений (определений) | 0.10 | - |
| 210 | 447558.93 | 2222612.77 | Метод спутниковых геодезических измерений (определений) | 0.10 | - |
| 211 | 447559.08 | 2222625.78 | Метод спутниковых геодезических измерений (определений) | 0.10 | - |
| 212 | 447559.21 | 2222635.81 | Метод спутниковых геодезических измерений (определений) | 0.10 | - |
| 213 | 447559.25 | 2222639.56 | Метод спутниковых геодезических измерений (определений) | 0.10 | - |
| 214 | 447618.61 | 2222699.85 | Метод спутниковых геодезических измерений (определений) | 0.10 | - |
| 215 | 447647.59 | 2222675.63 | Метод спутниковых геодезических измерений (определений) | 0.10 | - |
| 216 | 447664.83 | 2222679.64 | Метод спутниковых геодезических измерений (определений) | 0.10 | - |
| 217 | 447697.22 | 2222707.76 | Метод спутниковых геодезических измерений (определений) | 0.10 | - |
| 218 | 447709.64 | 2222698.56 | Метод спутниковых геодезических измерений (определений) | 0.10 | - |
| 219 | 447711.13 | 2222697.39 | Метод спутниковых геодезических измерений (определений) | 0.10 | - |
| 220 | 447714.71 | 2222694.60 | Метод спутниковых геодезических измерений (определений) | 0.10 | - |
| 221 | 447731.78 | 2222681.26 | Метод спутниковых геодезических измерений (определений) | 0.10 | - |

3. Сведения о характерных точках части (частей) границы объекта

| Обозначение характерных точек части границы | Координаты, м | | Метод определения координат характерной точки | Средняя квадратическая погрешность положения характерной точки (Mt), м | Описание обозначения точки на местности (при наличии) |
|---|---|---|---|---|---|
| | X | Y | | | |
| 1 | 2 | 3 | 4 | 5 | 6 |
| 222 | 447738.24 | 2222676.22 | Метод спутниковых геодезических измерений (определений) | 0.10 | - |
| 223 | 447746.18 | 2222670.01 | Метод спутниковых геодезических измерений (определений) | 0.10 | - |
| 224 | 447783.86 | 2222713.31 | Метод спутниковых геодезических измерений (определений) | 0.10 | - |
| 225 | 447849.50 | 2222788.75 | Метод спутниковых геодезических измерений (определений) | 0.10 | - |
| 226 | 447914.84 | 2222863.83 | Метод спутниковых геодезических измерений (определений) | 0.10 | - |
| 227 | 447915.18 | 2222864.25 | Метод спутниковых геодезических измерений (определений) | 0.10 | - |
| 228 | 447942.40 | 2222897.74 | Метод спутниковых геодезических измерений (определений) | 0.10 | - |
| 229 | 447956.05 | 2222914.67 | Метод спутниковых геодезических измерений (определений) | 0.10 | - |
| 230 | 447983.64 | 2222948.78 | Метод спутниковых геодезических измерений (определений) | 0.10 | - |
| 231 | 447987.24 | 2222953.23 | Метод спутниковых геодезических измерений (определений) | 0.10 | - |
| 232 | 448040.90 | 2223019.80 | Метод спутниковых геодезических измерений (определений) | 0.10 | - |
| 233 | 448055.88 | 2223038.39 | Метод спутниковых геодезических измерений (определений) | 0.10 | - |
| 234 | 448074.25 | 2223061.18 | Метод спутниковых геодезических измерений (определений) | 0.10 | - |

3. Сведения о характерных точках части (частей) границы объекта

| Обозначение характерных точек части границы | Координаты, м | | Метод определения координат характерной точки | Средняя квадратическая погрешность положения характерной точки (Mt), м | Описание обозначения точки на местности (при наличии) |
|---|---|---|---|---|---|
| | X | Y | | | |
| 1 | 2 | 3 | 4 | 5 | 6 |
| 235 | 448065.15 | 2223085.04 | Метод спутниковых геодезических измерений (определений) | 0.10 | - |
| 236 | 448063.91 | 2223088.31 | Метод спутниковых геодезических измерений (определений) | 0.10 | - |
| 237 | 448074.74 | 2223102.54 | Метод спутниковых геодезических измерений (определений) | 0.10 | - |
| 238 | 448077.91 | 2223106.70 | Метод спутниковых геодезических измерений (определений) | 0.10 | - |
| 239 | 448085.16 | 2223116.23 | Метод спутниковых геодезических измерений (определений) | 0.10 | - |
| 240 | 448093.59 | 2223127.30 | Метод спутниковых геодезических измерений (определений) | 0.10 | - |
| 241 | 448137.15 | 2223184.51 | Метод спутниковых геодезических измерений (определений) | 0.10 | - |
| 242 | 448146.49 | 2223196.78 | Метод спутниковых геодезических измерений (определений) | 0.10 | - |
| 243 | 448141.50 | 2223200.81 | Метод спутниковых геодезических измерений (определений) | 0.10 | - |
| 244 | 448129.35 | 2223210.62 | Метод спутниковых геодезических измерений (определений) | 0.10 | - |
| 245 | 448113.13 | 2223223.72 | Метод спутниковых геодезических измерений (определений) | 0.10 | - |
| 246 | 448161.23 | 2223285.22 | Метод спутниковых геодезических измерений (определений) | 0.10 | - |
| 247 | 448158.29 | 2223287.95 | Метод спутниковых геодезических измерений (определений) | 0.10 | - |

3. Сведения о характерных точках части (частей) границы объекта

| Обозначение характерных точек части границы | Координаты, м | | Метод определения координат характерной точки | Средняя квадратическая погрешность положения характерной точки (Mt), м | Описание обозначения точки на местности (при наличии) |
|---|---|---|---|---|---|
| | X | Y | | | |
| 1 | 2 | 3 | 4 | 5 | 6 |
| 248 | 448107.55 | 2223223.09 | Метод спутниковых геодезических измерений (определений) | 0.10 | - |
| 249 | 448126.91 | 2223207.46 | Метод спутниковых геодезических измерений (определений) | 0.10 | - |
| 250 | 448139.05 | 2223197.65 | Метод спутниковых геодезических измерений (определений) | 0.10 | - |
| 251 | 448140.95 | 2223196.11 | Метод спутниковых геодезических измерений (определений) | 0.10 | - |
| 252 | 448103.87 | 2223147.40 | Метод спутниковых геодезических измерений (определений) | 0.10 | - |
| 253 | 448091.66 | 2223131.36 | Метод спутниковых геодезических измерений (определений) | 0.10 | - |
| 254 | 448083.17 | 2223120.22 | Метод спутниковых геодезических измерений (определений) | 0.10 | - |
| 255 | 448075.58 | 2223110.25 | Метод спутниковых геодезических измерений (определений) | 0.10 | - |
| 158 | 448071.56 | 2223104.96 | Метод спутниковых геодезических измерений (определений) | 0.10 | - |
| Часть 6 | | | | | |
| 256 | 446354.56 | 2222089.27 | Метод спутниковых геодезических измерений (определений) | 0.10 | - |
| 257 | 446284.52 | 2222132.48 | Метод спутниковых геодезических измерений (определений) | 0.10 | - |
| 258 | 446269.42 | 2222141.80 | Метод спутниковых геодезических измерений (определений) | 0.10 | - |

3. Сведения о характерных точках части (частей) границы объекта

| Обозначение характерных точек части границы | Координаты, м | | Метод определения координат характерной точки | Средняя квадратическая погрешность положения характерной точки (Mt), м | Описание обозначения точки на местности (при наличии) |
|---|---|---|---|---|---|
| | X | Y | | | |
| 1 | 2 | 3 | 4 | 5 | 6 |
| 259 | 446260.63 | 2222147.22 | Метод спутниковых геодезических измерений (определений) | 0.10 | - |
| 260 | 446257.62 | 2222142.82 | Метод спутниковых геодезических измерений (определений) | 0.10 | - |
| 261 | 446215.44 | 2222075.91 | Метод спутниковых геодезических измерений (определений) | 0.10 | - |
| 262 | 446193.79 | 2222039.65 | Метод спутниковых геодезических измерений (определений) | 0.10 | - |
| 263 | 445913.34 | 2221889.22 | Метод спутниковых геодезических измерений (определений) | 0.10 | - |
| 264 | 445828.19 | 2221844.90 | Метод спутниковых геодезических измерений (определений) | 0.10 | - |
| 265 | 445735.19 | 2221796.81 | Метод спутниковых геодезических измерений (определений) | 0.10 | - |
| 266 | 445693.90 | 2221774.15 | Метод спутниковых геодезических измерений (определений) | 0.10 | - |
| 267 | 445692.74 | 2221775.07 | Метод спутниковых геодезических измерений (определений) | 0.10 | - |
| 268 | 445682.27 | 2221782.93 | Метод спутниковых геодезических измерений (определений) | 0.10 | - |
| 269 | 445642.68 | 2221812.38 | Метод спутниковых геодезических измерений (определений) | 0.10 | - |
| 270 | 445604.79 | 2221840.45 | Метод спутниковых геодезических измерений (определений) | 0.10 | - |
| 271 | 445570.85 | 2221825.99 | Метод спутниковых геодезических измерений (определений) | 0.10 | - |

3. Сведения о характерных точках части (частей) границы объекта

| Обозначение характерных точек части границы | Координаты, м | | Метод определения координат характерной точки | Средняя квадратическая погрешность положения характерной точки (Mt), м | Описание обозначения точки на местности (при наличии) |
|---|---|---|---|---|---|
| | X | Y | | | |
| 1 | 2 | 3 | 4 | 5 | 6 |
| 272 | 445530.55 | 2221809.05 | Метод спутниковых геодезических измерений (определений) | 0.10 | - |
| 273 | 445444.10 | 2221732.48 | Метод спутниковых геодезических измерений (определений) | 0.10 | - |
| 274 | 445357.18 | 2221655.83 | Метод спутниковых геодезических измерений (определений) | 0.10 | - |
| 275 | 445352.93 | 2221594.55 | Метод спутниковых геодезических измерений (определений) | 0.10 | - |
| 276 | 445299.78 | 2221566.12 | Метод спутниковых геодезических измерений (определений) | 0.10 | - |
| 277 | 445259.16 | 2221544.40 | Метод спутниковых геодезических измерений (определений) | 0.10 | - |
| 278 | 445238.48 | 2221533.62 | Метод спутниковых геодезических измерений (определений) | 0.10 | - |
| 279 | 445233.52 | 2221531.13 | Метод спутниковых геодезических измерений (определений) | 0.10 | - |
| 280 | 445179.92 | 2221504.22 | Метод спутниковых геодезических измерений (определений) | 0.10 | - |
| 281 | 445027.53 | 2221425.32 | Метод спутниковых геодезических измерений (определений) | 0.10 | - |
| 282 | 444974.69 | 2221397.96 | Метод спутниковых геодезических измерений (определений) | 0.10 | - |
| 283 | 444918.00 | 2221368.13 | Метод спутниковых геодезических измерений (определений) | 0.10 | - |
| 284 | 444898.67 | 2221358.15 | Метод спутниковых геодезических измерений (определений) | 0.10 | - |

3. Сведения о характерных точках части (частей) границы объекта

| Обозначение характерных точек части границы | Координаты, м | | Метод определения координат характерной точки | Средняя квадратическая погрешность положения характерной точки (Mt), м | Описание обозначения точки на местности (при наличии) |
|---|---|---|---|---|---|
| | X | Y | | | |
| 1 | 2 | 3 | 4 | 5 | 6 |
| 285 | 444690.15 | 2221247.52 | Метод спутниковых геодезических измерений (определений) | 0.10 | - |
| 286 | 444576.31 | 2221186.74 | Метод спутниковых геодезических измерений (определений) | 0.10 | - |
| 287 | 444501.17 | 2221208.84 | Метод спутниковых геодезических измерений (определений) | 0.10 | - |
| 288 | 444487.03 | 2221171.06 | Метод спутниковых геодезических измерений (определений) | 0.10 | - |
| 289 | 444484.24 | 2221163.62 | Метод спутниковых геодезических измерений (определений) | 0.10 | - |
| 290 | 444483.53 | 2221161.73 | Метод спутниковых геодезических измерений (определений) | 0.10 | - |
| 291 | 444472.70 | 2221132.79 | Метод спутниковых геодезических измерений (определений) | 0.10 | - |
| 292 | 444469.92 | 2221125.38 | Метод спутниковых геодезических измерений (определений) | 0.10 | - |
| 293 | 444451.79 | 2221070.14 | Метод спутниковых геодезических измерений (определений) | 0.10 | - |
| 294 | 444421.63 | 2220978.28 | Метод спутниковых геодезических измерений (определений) | 0.10 | - |
| 295 | 444419.69 | 2220972.34 | Метод спутниковых геодезических измерений (определений) | 0.10 | - |
| 296 | 444445.45 | 2220942.57 | Метод спутниковых геодезических измерений (определений) | 0.10 | - |
| 297 | 444391.70 | 2220887.23 | Метод спутниковых геодезических измерений (определений) | 0.10 | - |

3. Сведения о характерных точках части (частей) границы объекта

| Обозначение характерных точек части границы | Координаты, м | | Метод определения координат характерной точки | Средняя квадратическая погрешность положения характерной точки (Mt), м | Описание обозначения точки на местности (при наличии) |
|---|---|---|---|---|---|
| | X | Y | | | |
| 1 | 2 | 3 | 4 | 5 | 6 |
| 298 | 444373.87 | 2220832.43 | Метод спутниковых геодезических измерений (определений) | 0.10 | - |
| 299 | 444359.29 | 2220787.61 | Метод спутниковых геодезических измерений (определений) | 0.10 | - |
| 300 | 444338.14 | 2220718.51 | Метод спутниковых геодезических измерений (определений) | 0.10 | - |
| 301 | 444319.84 | 2220657.08 | Метод спутниковых геодезических измерений (определений) | 0.10 | - |
| 302 | 444321.45 | 2220656.56 | Метод спутниковых геодезических измерений (определений) | 0.10 | - |
| 303 | 444328.63 | 2220654.22 | Метод спутниковых геодезических измерений (определений) | 0.10 | - |
| 304 | 444323.67 | 2220637.72 | Метод спутниковых геодезических измерений (определений) | 0.10 | - |
| 305 | 444316.51 | 2220639.97 | Метод спутниковых геодезических измерений (определений) | 0.10 | - |
| 306 | 444314.60 | 2220640.58 | Метод спутниковых геодезических измерений (определений) | 0.10 | - |
| 307 | 444289.85 | 2220557.85 | Метод спутниковых геодезических измерений (определений) | 0.10 | - |
| 308 | 444267.26 | 2220482.18 | Метод спутниковых геодезических измерений (определений) | 0.10 | - |
| 309 | 444240.30 | 2220399.85 | Метод спутниковых геодезических измерений (определений) | 0.10 | - |
| 310 | 444202.73 | 2220286.11 | Метод спутниковых геодезических измерений (определений) | 0.10 | - |

3. Сведения о характерных точках части (частей) границы объекта

| Обозначение характерных точек части границы | Координаты, м | | Метод определения координат характерной точки | Средняя квадратическая погрешность положения характерной точки (Mt), м | Описание обозначения точки на местности (при наличии) |
|---|---|---|---|---|---|
| | X | Y | | | |
| 1 | 2 | 3 | 4 | 5 | 6 |
| 311 | 444199.84 | 2220287.02 | Метод спутниковых геодезических измерений (определений) | 0.10 | - |
| 312 | 444198.26 | 2220283.32 | Метод спутниковых геодезических измерений (определений) | 0.10 | - |
| 313 | 444203.54 | 2220281.67 | Метод спутниковых геодезических измерений (определений) | 0.10 | - |
| 314 | 444205.30 | 2220281.12 | Метод спутниковых геодезических измерений (определений) | 0.10 | - |
| 315 | 444244.10 | 2220398.60 | Метод спутниковых геодезических измерений (определений) | 0.10 | - |
| 316 | 444271.08 | 2220480.99 | Метод спутниковых геодезических измерений (определений) | 0.10 | - |
| 317 | 444293.68 | 2220556.71 | Метод спутниковых геодезических измерений (определений) | 0.10 | - |
| 318 | 444317.26 | 2220635.54 | Метод спутниковых геодезических измерений (определений) | 0.10 | - |
| 319 | 444326.33 | 2220632.68 | Метод спутниковых геодезических измерений (определений) | 0.10 | - |
| 320 | 444333.59 | 2220656.82 | Метод спутниковых геодезических измерений (определений) | 0.10 | - |
| 321 | 444324.78 | 2220659.68 | Метод спутниковых геодезических измерений (определений) | 0.10 | - |
| 322 | 444341.97 | 2220717.36 | Метод спутниковых геодезических измерений (определений) | 0.10 | - |
| 323 | 444363.11 | 2220786.41 | Метод спутниковых геодезических измерений (определений) | 0.10 | - |

3. Сведения о характерных точках части (частей) границы объекта

| Обозначение характерных точек части границы | Координаты, м | | Метод определения координат характерной точки | Средняя квадратическая погрешность положения характерной точки (Mt), м | Описание обозначения точки на местности (при наличии) |
|---|---|---|---|---|---|
| | X | Y | | | |
| 1 | 2 | 3 | 4 | 5 | 6 |
| 324 | 444395.21 | 2220885.11 | Метод спутниковых геодезических измерений (определений) | 0.10 | - |
| 325 | 444450.88 | 2220942.41 | Метод спутниковых геодезических измерений (определений) | 0.10 | - |
| 326 | 444424.19 | 2220973.25 | Метод спутниковых геодезических измерений (определений) | 0.10 | - |
| 327 | 444424.76 | 2220974.98 | Метод спутниковых геодезических измерений (определений) | 0.10 | - |
| 328 | 444455.20 | 2221067.69 | Метод спутниковых геодезических измерений (определений) | 0.10 | - |
| 329 | 444473.70 | 2221124.06 | Метод спутниковых геодезических измерений (определений) | 0.10 | - |
| 330 | 444477.19 | 2221133.38 | Метод спутниковых геодезических измерений (определений) | 0.10 | - |
| 331 | 444487.10 | 2221159.84 | Метод спутниковых геодезических измерений (определений) | 0.10 | - |
| 332 | 444487.81 | 2221161.73 | Метод спутниковых геодезических измерений (определений) | 0.10 | - |
| 333 | 444490.52 | 2221168.99 | Метод спутниковых геодезических измерений (определений) | 0.10 | - |
| 334 | 444503.62 | 2221203.96 | Метод спутниковых геодезических измерений (определений) | 0.10 | - |
| 335 | 444576.75 | 2221182.44 | Метод спутниковых геодезических измерений (определений) | 0.10 | - |
| 336 | 444692.02 | 2221243.99 | Метод спутниковых геодезических измерений (определений) | 0.10 | - |

3. Сведения о характерных точках части (частей) границы объекта

| Обозначение характерных точек части границы | Координаты, м | | Метод определения координат характерной точки | Средняя квадратическая погрешность положения характерной точки (Mt), м | Описание обозначения точки на местности (при наличии) |
|---|---|---|---|---|---|
| | X | Y | | | |
| 1 | 2 | 3 | 4 | 5 | 6 |
| 337 | 444900.52 | 2221354.61 | Метод спутниковых геодезических измерений (определений) | 0.10 | - |
| 338 | 444919.85 | 2221364.58 | Метод спутниковых геодезических измерений (определений) | 0.10 | - |
| 339 | 444976.54 | 2221394.41 | Метод спутниковых геодезических измерений (определений) | 0.10 | - |
| 340 | 445031.63 | 2221422.94 | Метод спутниковых геодезических измерений (определений) | 0.10 | - |
| 341 | 445181.74 | 2221500.66 | Метод спутниковых геодезических измерений (определений) | 0.10 | - |
| 342 | 445221.29 | 2221520.51 | Метод спутниковых геодезических измерений (определений) | 0.10 | - |
| 343 | 445240.30 | 2221530.06 | Метод спутниковых геодезических измерений (определений) | 0.10 | - |
| 344 | 445261.03 | 2221540.86 | Метод спутниковых геодезических измерений (определений) | 0.10 | - |
| 345 | 445317.54 | 2221571.08 | Метод спутниковых геодезических измерений (определений) | 0.10 | - |
| 346 | 445356.77 | 2221592.06 | Метод спутниковых геодезических измерений (определений) | 0.10 | - |
| 347 | 445361.05 | 2221653.92 | Метод спутниковых геодезических измерений (определений) | 0.10 | - |
| 348 | 445446.75 | 2221729.48 | Метод спутниковых геодезических измерений (определений) | 0.10 | - |
| 349 | 445532.71 | 2221805.62 | Метод спутниковых геодезических измерений (определений) | 0.10 | - |

3. Сведения о характерных точках части (частей) границы объекта

| Обозначение характерных точек части границы | Координаты, м | | Метод определения координат характерной точки | Средняя квадратическая погрешность положения характерной точки (Mt), м | Описание обозначения точки на местности (при наличии) |
|---|---|---|---|---|---|
| | X | Y | | | |
| 1 | 2 | 3 | 4 | 5 | 6 |
| 350 | 445572.41 | 2221822.31 | Метод спутниковых геодезических измерений (определений) | 0.10 | - |
| 351 | 445604.25 | 2221835.87 | Метод спутниковых геодезических измерений (определений) | 0.10 | - |
| 352 | 445640.30 | 2221809.17 | Метод спутниковых геодезических измерений (определений) | 0.10 | - |
| 353 | 445679.88 | 2221779.73 | Метод спутниковых геодезических измерений (определений) | 0.10 | - |
| 354 | 445690.29 | 2221771.91 | Метод спутниковых геодезических измерений (определений) | 0.10 | - |
| 355 | 445693.47 | 2221769.35 | Метод спутниковых геодезических измерений (определений) | 0.10 | - |
| 356 | 445737.07 | 2221793.28 | Метод спутниковых геодезических измерений (определений) | 0.10 | - |
| 357 | 445830.03 | 2221841.34 | Метод спутниковых геодезических измерений (определений) | 0.10 | - |
| 358 | 445915.21 | 2221885.69 | Метод спутниковых геодезических измерений (определений) | 0.10 | - |
| 359 | 446196.65 | 2222036.65 | Метод спутниковых геодезических измерений (определений) | 0.10 | - |
| 360 | 446218.85 | 2222073.82 | Метод спутниковых геодезических измерений (определений) | 0.10 | - |
| 361 | 446260.96 | 2222140.62 | Метод спутниковых геодезических измерений (определений) | 0.10 | - |
| 362 | 446261.78 | 2222141.81 | Метод спутниковых геодезических измерений (определений) | 0.10 | - |

3. Сведения о характерных точках части (частей) границы объекта

| Обозначение характерных точек части границы | Координаты, м | | Метод определения координат характерной точки | Средняя квадратическая погрешность положения характерной точки (Mt), м | Описание обозначения точки на местности (при наличии) |
|---|---|---|---|---|---|
| | X | Y | | | |
| 1 | 2 | 3 | 4 | 5 | 6 |
| 363 | 446267.59 | 2222138.23 | Метод спутниковых геодезических измерений (определений) | 0.10 | - |
| 364 | 446282.78 | 2222128.85 | Метод спутниковых геодезических измерений (определений) | 0.10 | - |
| 365 | 446350.48 | 2222087.09 | Метод спутниковых геодезических измерений (определений) | 0.10 | - |
| 366 | 446349.79 | 2222067.31 | Метод спутниковых геодезических измерений (определений) | 0.10 | - |
| 367 | 446468.71 | 2222065.27 | Метод спутниковых геодезических измерений (определений) | 0.10 | - |
| 368 | 446568.82 | 2222068.25 | Метод спутниковых геодезических измерений (определений) | 0.10 | - |
| 369 | 446577.62 | 2222068.54 | Метод спутниковых геодезических измерений (определений) | 0.10 | - |
| 370 | 446633.81 | 2222070.29 | Метод спутниковых геодезических измерений (определений) | 0.10 | - |
| 371 | 446703.03 | 2222072.45 | Метод спутниковых геодезических измерений (определений) | 0.10 | - |
| 372 | 446797.93 | 2222075.39 | Метод спутниковых геодезических измерений (определений) | 0.10 | - |
| 373 | 446828.21 | 2222076.33 | Метод спутниковых геодезических измерений (определений) | 0.10 | - |
| 374 | 446858.42 | 2222077.27 | Метод спутниковых геодезических измерений (определений) | 0.10 | - |
| 375 | 446867.72 | 2222077.56 | Метод спутниковых геодезических измерений (определений) | 0.10 | - |

3. Сведения о характерных точках части (частей) границы объекта

| Обозначение характерных точек части границы | Координаты, м | | Метод определения координат характерной точки | Средняя квадратическая погрешность положения характерной точки (Mt), м | Описание обозначения точки на местности (при наличии) |
|---|---|---|---|---|---|
| | X | Y | | | |
| 1 | 2 | 3 | 4 | 5 | 6 |
| 376 | 446867.73 | 2222076.76 | Метод спутниковых геодезических измерений (определений) | 0.10 | - |
| 377 | 446867.78 | 2222073.12 | Метод спутниковых геодезических измерений (определений) | 0.10 | - |
| 378 | 446867.83 | 2222069.99 | Метод спутниковых геодезических измерений (определений) | 0.10 | - |
| 379 | 446872.26 | 2222070.11 | Метод спутниковых геодезических измерений (определений) | 0.10 | - |
| 380 | 446903.92 | 2222070.91 | Метод спутниковых геодезических измерений (определений) | 0.10 | - |
| 381 | 446977.77 | 2222072.59 | Метод спутниковых геодезических измерений (определений) | 0.10 | - |
| 382 | 446990.54 | 2222073.70 | Метод спутниковых геодезических измерений (определений) | 0.10 | - |
| 383 | 446993.28 | 2222075.99 | Метод спутниковых геодезических измерений (определений) | 0.10 | - |
| 384 | 447013.09 | 2222092.28 | Метод спутниковых геодезических измерений (определений) | 0.10 | - |
| 385 | 447017.68 | 2222093.08 | Метод спутниковых геодезических измерений (определений) | 0.10 | - |
| 386 | 447009.42 | 2222176.22 | Метод спутниковых геодезических измерений (определений) | 0.10 | - |
| 387 | 447004.36 | 2222227.12 | Метод спутниковых геодезических измерений (определений) | 0.10 | - |
| 388 | 446990.83 | 2222304.03 | Метод спутниковых геодезических измерений (определений) | 0.10 | - |

3. Сведения о характерных точках части (частей) границы объекта

| Обозначение характерных точек части границы | Координаты, м | | Метод определения координат характерной точки | Средняя квадратическая погрешность положения характерной точки (Mt), м | Описание обозначения точки на местности (при наличии) |
|---|---|---|---|---|---|
| | X | Y | | | |
| 1 | 2 | 3 | 4 | 5 | 6 |
| 389 | 446976.82 | 2222383.61 | Метод спутниковых геодезических измерений (определений) | 0.10 | - |
| 390 | 447075.80 | 2222400.31 | Метод спутниковых геодезических измерений (определений) | 0.10 | - |
| 391 | 447106.90 | 2222353.83 | Метод спутниковых геодезических измерений (определений) | 0.10 | - |
| 392 | 447235.00 | 2222369.14 | Метод спутниковых геодезических измерений (определений) | 0.10 | - |
| 393 | 447285.06 | 2222419.03 | Метод спутниковых геодезических измерений (определений) | 0.10 | - |
| 394 | 447282.09 | 2222421.72 | Метод спутниковых геодезических измерений (определений) | 0.10 | - |
| 395 | 447233.16 | 2222372.94 | Метод спутниковых геодезических измерений (определений) | 0.10 | - |
| 396 | 447108.86 | 2222358.09 | Метод спутниковых геодезических измерений (определений) | 0.10 | - |
| 397 | 447077.69 | 2222404.69 | Метод спутниковых геодезических измерений (определений) | 0.10 | - |
| 398 | 446972.19 | 2222386.88 | Метод спутниковых геодезических измерений (определений) | 0.10 | - |
| 399 | 446986.88 | 2222303.38 | Метод спутниковых геодезических измерений (определений) | 0.10 | - |
| 400 | 447000.39 | 2222226.57 | Метод спутниковых геодезических измерений (определений) | 0.10 | - |
| 401 | 447005.46 | 2222175.56 | Метод спутниковых геодезических измерений (определений) | 0.10 | - |

3. Сведения о характерных точках части (частей) границы объекта

| Обозначение характерных точек части границы | Координаты, м | | Метод определения координат характерной точки | Средняя квадратическая погрешность положения характерной точки (Mt), м | Описание обозначения точки на местности (при наличии) |
|---|---|---|---|---|---|
| | X | Y | | | |
| 1 | 2 | 3 | 4 | 5 | 6 |
| 402 | 447013.33 | 2222096.39 | Метод спутниковых геодезических измерений (определений) | 0.10 | - |
| 403 | 447011.37 | 2222096.04 | Метод спутниковых геодезических измерений (определений) | 0.10 | - |
| 404 | 446990.73 | 2222079.07 | Метод спутниковых геодезических измерений (определений) | 0.10 | - |
| 405 | 446988.94 | 2222077.58 | Метод спутниковых геодезических измерений (определений) | 0.10 | - |
| 406 | 446977.55 | 2222076.59 | Метод спутниковых геодезических измерений (определений) | 0.10 | - |
| 407 | 446903.82 | 2222074.91 | Метод спутниковых геодезических измерений (определений) | 0.10 | - |
| 408 | 446871.77 | 2222074.10 | Метод спутниковых геодезических измерений (определений) | 0.10 | - |
| 409 | 446871.73 | 2222076.73 | Метод спутниковых геодезических измерений (определений) | 0.10 | - |
| 410 | 446871.65 | 2222081.69 | Метод спутниковых геодезических измерений (определений) | 0.10 | - |
| 411 | 446849.99 | 2222081.01 | Метод спутниковых геодезических измерений (определений) | 0.10 | - |
| 412 | 446819.81 | 2222080.07 | Метод спутниковых геодезических измерений (определений) | 0.10 | - |
| 413 | 446788.96 | 2222079.12 | Метод спутниковых геодезических измерений (определений) | 0.10 | - |
| 414 | 446693.80 | 2222076.16 | Метод спутниковых геодезических измерений (определений) | 0.10 | - |

3. Сведения о характерных точках части (частей) границы объекта

| Обозначение характерных точек части границы | Координаты, м | | Метод определения координат характерной точки | Средняя квадратическая погрешность положения характерной точки (Mt), м | Описание обозначения точки на местности (при наличии) |
|---|---|---|---|---|---|
| | X | Y | | | |
| 1 | 2 | 3 | 4 | 5 | 6 |
| 415 | 446633.68 | 2222074.29 | Метод спутниковых геодезических измерений (определений) | 0.10 | - |
| 416 | 446577.49 | 2222072.54 | Метод спутниковых геодезических измерений (определений) | 0.10 | - |
| 417 | 446568.70 | 2222072.25 | Метод спутниковых геодезических измерений (определений) | 0.10 | - |
| 418 | 446468.68 | 2222069.27 | Метод спутниковых геодезических измерений (определений) | 0.10 | - |
| 419 | 446353.93 | 2222071.24 | Метод спутниковых геодезических измерений (определений) | 0.10 | - |
| 256 | 446354.56 | 2222089.27 | Метод спутниковых геодезических измерений (определений) | 0.10 | - |
| Часть 7 | | | | | |
| 420 | 449694.79 | 2224791.58 | Метод спутниковых геодезических измерений (определений) | 0.10 | - |
| 421 | 449754.19 | 2224842.15 | Метод спутниковых геодезических измерений (определений) | 0.10 | - |
| 422 | 449770.72 | 2224856.70 | Метод спутниковых геодезических измерений (определений) | 0.10 | - |
| 423 | 449782.29 | 2224866.89 | Метод спутниковых геодезических измерений (определений) | 0.10 | - |
| 424 | 449780.96 | 2224953.30 | Метод спутниковых геодезических измерений (определений) | 0.10 | - |
| 425 | 449780.88 | 2224958.43 | Метод спутниковых геодезических измерений (определений) | 0.10 | - |

3. Сведения о характерных точках части (частей) границы объекта

| Обозначение характерных точек части границы | Координаты, м | | Метод определения координат характерной точки | Средняя квадратическая погрешность положения характерной точки (Mt), м | Описание обозначения точки на местности (при наличии) |
|---|---|---|---|---|---|
| | X | Y | | | |
| 1 | 2 | 3 | 4 | 5 | 6 |
| 426 | 449866.39 | 2224992.70 | Метод спутниковых геодезических измерений (определений) | 0.10 | - |
| 427 | 449959.21 | 2225029.90 | Метод спутниковых геодезических измерений (определений) | 0.10 | - |
| 428 | 449976.69 | 2225036.91 | Метод спутниковых геодезических измерений (определений) | 0.10 | - |
| 429 | 450003.63 | 2225060.06 | Метод спутниковых геодезических измерений (определений) | 0.10 | - |
| 430 | 450055.73 | 2225104.52 | Метод спутниковых геодезических измерений (определений) | 0.10 | - |
| 431 | 450062.42 | 2225110.27 | Метод спутниковых геодезических измерений (определений) | 0.10 | - |
| 432 | 450114.75 | 2225155.24 | Метод спутниковых геодезических измерений (определений) | 0.10 | - |
| 433 | 450168.21 | 2225201.18 | Метод спутниковых геодезических измерений (определений) | 0.10 | - |
| 434 | 450190.86 | 2225220.06 | Метод спутниковых геодезических измерений (определений) | 0.10 | - |
| 435 | 450257.66 | 2225275.77 | Метод спутниковых геодезических измерений (определений) | 0.10 | - |
| 436 | 450263.37 | 2225268.83 | Метод спутниковых геодезических измерений (определений) | 0.10 | - |
| 437 | 450268.16 | 2225263.01 | Метод спутниковых геодезических измерений (определений) | 0.10 | - |
| 438 | 450289.95 | 2225281.69 | Метод спутниковых геодезических измерений (определений) | 0.10 | - |

3. Сведения о характерных точках части (частей) границы объекта

| Обозначение характерных точек части границы | Координаты, м | | Метод определения координат характерной точки | Средняя квадратическая погрешность положения характерной точки (Mt), м | Описание обозначения точки на местности (при наличии) |
|---|---|---|---|---|---|
| | X | Y | | | |
| 1 | 2 | 3 | 4 | 5 | 6 |
| 439 | 450341.45 | 2225325.85 | Метод спутниковых геодезических измерений (определений) | 0.10 | - |
| 440 | 450359.69 | 2225341.50 | Метод спутниковых геодезических измерений (определений) | 0.10 | - |
| 441 | 450365.61 | 2225346.89 | Метод спутниковых геодезических измерений (определений) | 0.10 | - |
| 442 | 450362.96 | 2225349.89 | Метод спутниковых геодезических измерений (определений) | 0.10 | - |
| 443 | 450357.04 | 2225344.49 | Метод спутниковых геодезических измерений (определений) | 0.10 | - |
| 444 | 450338.84 | 2225328.89 | Метод спутниковых геодезических измерений (определений) | 0.10 | - |
| 445 | 450287.30 | 2225284.69 | Метод спутниковых геодезических измерений (определений) | 0.10 | - |
| 446 | 450268.65 | 2225268.70 | Метод спутниковых геодезических измерений (определений) | 0.10 | - |
| 447 | 450266.46 | 2225271.38 | Метод спутниковых геодезических измерений (определений) | 0.10 | - |
| 448 | 450258.19 | 2225281.43 | Метод спутниковых геодезических измерений (определений) | 0.10 | - |
| 449 | 450188.29 | 2225223.13 | Метод спутниковых геодезических измерений (определений) | 0.10 | - |
| 450 | 450165.63 | 2225204.23 | Метод спутниковых геодезических измерений (определений) | 0.10 | - |
| 451 | 450112.15 | 2225158.27 | Метод спутниковых геодезических измерений (определений) | 0.10 | - |

3. Сведения о характерных точках части (частей) границы объекта

| Обозначение характерных точек части границы | Координаты, м | | Метод определения координат характерной точки | Средняя квадратическая погрешность положения характерной точки (Mt), м | Описание обозначения точки на местности (при наличии) |
|---|---|---|---|---|---|
| | X | Y | | | |
| 1 | 2 | 3 | 4 | 5 | 6 |
| 452 | 450059.81 | 2225113.30 | Метод спутниковых геодезических измерений (определений) | 0.10 | - |
| 453 | 450052.96 | 2225107.42 | Метод спутниковых геодезических измерений (определений) | 0.10 | - |
| 454 | 450001.42 | 2225063.41 | Метод спутниковых геодезических измерений (определений) | 0.10 | - |
| 455 | 450001.41 | 2225063.43 | Метод спутниковых геодезических измерений (определений) | 0.10 | - |
| 456 | 449974.59 | 2225040.38 | Метод спутниковых геодезических измерений (определений) | 0.10 | - |
| 457 | 449957.72 | 2225033.62 | Метод спутниковых геодезических измерений (определений) | 0.10 | - |
| 458 | 449864.90 | 2224996.41 | Метод спутниковых геодезических измерений (определений) | 0.10 | - |
| 459 | 449776.84 | 2224961.12 | Метод спутниковых геодезических измерений (определений) | 0.10 | - |
| 460 | 449776.96 | 2224953.24 | Метод спутниковых геодезических измерений (определений) | 0.10 | - |
| 461 | 449778.26 | 2224868.68 | Метод спутниковых геодезических измерений (определений) | 0.10 | - |
| 462 | 449768.07 | 2224859.70 | Метод спутниковых геодезических измерений (определений) | 0.10 | - |
| 463 | 449751.57 | 2224845.18 | Метод спутниковых геодезических измерений (определений) | 0.10 | - |
| 464 | 449692.20 | 2224794.62 | Метод спутниковых геодезических измерений (определений) | 0.10 | - |

3. Сведения о характерных точках части (частей) границы объекта

| Обозначение характерных точек части границы | Координаты, м | | Метод определения координат характерной точки | Средняя квадратическая погрешность положения характерной точки (Mt), м | Описание обозначения точки на местности (при наличии) |
|---|---|---|---|---|---|
| | X | Y | | | |
| 1 | 2 | 3 | 4 | 5 | 6 |
| 465 | 449616.06 | 2224729.79 | Метод спутниковых геодезических измерений (определений) | 0.10 | - |
| 466 | 449539.92 | 2224664.97 | Метод спутниковых геодезических измерений (определений) | 0.10 | - |
| 467 | 449463.78 | 2224600.14 | Метод спутниковых геодезических измерений (определений) | 0.10 | - |
| 468 | 449448.96 | 2224587.52 | Метод спутниковых геодезических измерений (определений) | 0.10 | - |
| 469 | 449405.38 | 2224553.14 | Метод спутниковых геодезических измерений (определений) | 0.10 | - |
| 470 | 449386.45 | 2224536.73 | Метод спутниковых геодезических измерений (определений) | 0.10 | - |
| 471 | 449343.38 | 2224499.41 | Метод спутниковых геодезических измерений (определений) | 0.10 | - |
| 472 | 449316.79 | 2224476.68 | Метод спутниковых геодезических измерений (определений) | 0.10 | - |
| 473 | 449312.94 | 2224473.45 | Метод спутниковых геодезических измерений (определений) | 0.10 | - |
| 474 | 449310.68 | 2224471.42 | Метод спутниковых геодезических измерений (определений) | 0.10 | - |
| 475 | 449236.38 | 2224404.49 | Метод спутниковых геодезических измерений (определений) | 0.10 | - |
| 476 | 449162.08 | 2224337.56 | Метод спутниковых геодезических измерений (определений) | 0.10 | - |
| 477 | 449139.41 | 2224317.13 | Метод спутниковых геодезических измерений (определений) | 0.10 | - |

3. Сведения о характерных точках части (частей) границы объекта

| Обозначение характерных точек части границы | Координаты, м | | Метод определения координат характерной точки | Средняя квадратическая погрешность положения характерной точки (Mt), м | Описание обозначения точки на местности (при наличии) |
|---|---|---|---|---|---|
| | X | Y | | | |
| 1 | 2 | 3 | 4 | 5 | 6 |
| 478 | 449108.92 | 2224288.35 | Метод спутниковых геодезических измерений (определений) | 0.10 | - |
| 479 | 449098.27 | 2224279.01 | Метод спутниковых геодезических измерений (определений) | 0.10 | - |
| 480 | 449039.43 | 2224227.42 | Метод спутниковых геодезических измерений (определений) | 0.10 | - |
| 481 | 448909.06 | 2224112.72 | Метод спутниковых геодезических измерений (определений) | 0.10 | - |
| 482 | 448846.62 | 2224060.75 | Метод спутниковых геодезических измерений (определений) | 0.10 | - |
| 483 | 448781.22 | 2224009.92 | Метод спутниковых геодезических измерений (определений) | 0.10 | - |
| 484 | 448725.26 | 2224029.39 | Метод спутниковых геодезических измерений (определений) | 0.10 | - |
| 485 | 448732.69 | 2224108.94 | Метод спутниковых геодезических измерений (определений) | 0.10 | - |
| 486 | 448722.31 | 2224111.59 | Метод спутниковых геодезических измерений (определений) | 0.10 | - |
| 487 | 448687.83 | 2224120.38 | Метод спутниковых геодезических измерений (определений) | 0.10 | - |
| 488 | 448637.81 | 2224133.13 | Метод спутниковых геодезических измерений (определений) | 0.10 | - |
| 489 | 448625.43 | 2224136.29 | Метод спутниковых геодезических измерений (определений) | 0.10 | - |
| 490 | 448601.15 | 2224142.89 | Метод спутниковых геодезических измерений (определений) | 0.10 | - |

3. Сведения о характерных точках части (частей) границы объекта

| Обозначение характерных точек части границы | Координаты, м | | Метод определения координат характерной точки | Средняя квадратическая погрешность положения характерной точки (Mt), м | Описание обозначения точки на местности (при наличии) |
|---|---|---|---|---|---|
| | X | Y | | | |
| 1 | 2 | 3 | 4 | 5 | 6 |
| 491 | 448565.29 | 2224015.92 | Метод спутниковых геодезических измерений (определений) | 0.10 | - |
| 492 | 448530.09 | 2223848.41 | Метод спутниковых геодезических измерений (определений) | 0.10 | - |
| 493 | 448522.27 | 2223814.16 | Метод спутниковых геодезических измерений (определений) | 0.10 | - |
| 494 | 448504.81 | 2223792.24 | Метод спутниковых геодезических измерений (определений) | 0.10 | - |
| 495 | 448475.24 | 2223755.13 | Метод спутниковых геодезических измерений (определений) | 0.10 | - |
| 496 | 448478.64 | 2223752.98 | Метод спутниковых геодезических измерений (определений) | 0.10 | - |
| 497 | 448508.91 | 2223790.97 | Метод спутниковых геодезических измерений (определений) | 0.10 | - |
| 498 | 448525.96 | 2223812.38 | Метод спутниковых геодезических измерений (определений) | 0.10 | - |
| 499 | 448534.00 | 2223847.56 | Метод спутниковых геодезических измерений (определений) | 0.10 | - |
| 500 | 448569.18 | 2224014.96 | Метод спутниковых геодезических измерений (определений) | 0.10 | - |
| 501 | 448603.92 | 2224137.99 | Метод спутниковых геодезических измерений (определений) | 0.10 | - |
| 502 | 448624.41 | 2224132.42 | Метод спутниковых геодезических измерений (определений) | 0.10 | - |
| 503 | 448636.60 | 2224129.31 | Метод спутниковых геодезических измерений (определений) | 0.10 | - |

3. Сведения о характерных точках части (частей) границы объекта

| Обозначение характерных точек части границы | Координаты, м | | Метод определения координат характерной точки | Средняя квадратическая погрешность положения характерной точки (Mt), м | Описание обозначения точки на местности (при наличии) |
|---|---|---|---|---|---|
| | X | Y | | | |
| 1 | 2 | 3 | 4 | 5 | 6 |
| 504 | 448687.13 | 2224116.43 | Метод спутниковых геодезических измерений (определений) | 0.10 | - |
| 505 | 448721.33 | 2224107.71 | Метод спутниковых геодезических измерений (определений) | 0.10 | - |
| 506 | 448728.39 | 2224105.91 | Метод спутниковых геодезических измерений (определений) | 0.10 | - |
| 507 | 448720.99 | 2224026.64 | Метод спутниковых геодезических измерений (определений) | 0.10 | - |
| 508 | 448781.96 | 2224005.43 | Метод спутниковых геодезических измерений (определений) | 0.10 | - |
| 509 | 448849.12 | 2224057.64 | Метод спутниковых геодезических измерений (определений) | 0.10 | - |
| 510 | 448911.66 | 2224109.68 | Метод спутниковых геодезических измерений (определений) | 0.10 | - |
| 511 | 449042.07 | 2224224.42 | Метод спутниковых геодезических измерений (определений) | 0.10 | - |
| 512 | 449096.59 | 2224272.22 | Метод спутниковых геодезических измерений (определений) | 0.10 | - |
| 513 | 449111.61 | 2224285.39 | Метод спутниковых геодезических измерений (определений) | 0.10 | - |
| 514 | 449142.12 | 2224314.19 | Метод спутниковых геодезических измерений (определений) | 0.10 | - |
| 515 | 449164.76 | 2224334.58 | Метод спутниковых геодезических измерений (определений) | 0.10 | - |
| 516 | 449239.06 | 2224401.52 | Метод спутниковых геодезических измерений (определений) | 0.10 | - |

3. Сведения о характерных точках части (частей) границы объекта

| Обозначение характерных точек части границы | Координаты, м | | Метод определения координат характерной точки | Средняя квадратическая погрешность положения характерной точки (Mt), м | Описание обозначения точки на местности (при наличии) |
|---|---|---|---|---|---|
| | X | Y | | | |
| 1 | 2 | 3 | 4 | 5 | 6 |
| 517 | 449313.36 | 2224468.45 | Метод спутниковых геодезических измерений (определений) | 0.10 | - |
| 518 | 449315.56 | 2224470.43 | Метод спутниковых геодезических измерений (определений) | 0.10 | - |
| 519 | 449319.38 | 2224473.62 | Метод спутниковых геодезических измерений (определений) | 0.10 | - |
| 520 | 449345.99 | 2224496.38 | Метод спутниковых геодезических измерений (определений) | 0.10 | - |
| 521 | 449389.07 | 2224533.71 | Метод спутниковых геодезических измерений (определений) | 0.10 | - |
| 522 | 449407.93 | 2224550.05 | Метод спутниковых геодезических измерений (определений) | 0.10 | - |
| 523 | 449451.49 | 2224584.43 | Метод спутниковых геодезических измерений (определений) | 0.10 | - |
| 524 | 449466.37 | 2224597.09 | Метод спутниковых геодезических измерений (определений) | 0.10 | - |
| 525 | 449542.51 | 2224661.92 | Метод спутниковых геодезических измерений (определений) | 0.10 | - |
| 526 | 449618.65 | 2224726.75 | Метод спутниковых геодезических измерений (определений) | 0.10 | - |
| 420 | 449694.79 | 2224791.58 | Метод спутниковых геодезических измерений (определений) | 0.10 | - |
| Часть 8 | | | | | |
| 527 | 450399.35 | 2225377.62 | Метод спутниковых геодезических измерений (определений) | 0.10 | - |

3. Сведения о характерных точках части (частей) границы объекта

| Обозначение характерных точек части границы | Координаты, м | | Метод определения координат характерной точки | Средняя квадратическая погрешность положения характерной точки (Mt), м | Описание обозначения точки на местности (при наличии) |
|---|---|---|---|---|---|
| | X | Y | | | |
| 1 | 2 | 3 | 4 | 5 | 6 |
| 528 | 450415.90 | 2225392.69 | Метод спутниковых геодезических измерений (определений) | 0.10 | - |
| 529 | 450451.36 | 2225424.98 | Метод спутниковых геодезических измерений (определений) | 0.10 | - |
| 530 | 450489.93 | 2225457.55 | Метод спутниковых геодезических измерений (определений) | 0.10 | - |
| 531 | 450491.07 | 2225458.56 | Метод спутниковых геодезических измерений (определений) | 0.10 | - |
| 532 | 450563.43 | 2225522.41 | Метод спутниковых геодезических измерений (определений) | 0.10 | - |
| 533 | 450566.07 | 2225524.73 | Метод спутниковых геодезических измерений (определений) | 0.10 | - |
| 534 | 450630.73 | 2225583.65 | Метод спутниковых геодезических измерений (определений) | 0.10 | - |
| 535 | 450658.60 | 2225610.80 | Метод спутниковых геодезических измерений (определений) | 0.10 | - |
| 536 | 450655.57 | 2225614.55 | Метод спутниковых геодезических измерений (определений) | 0.10 | - |
| 537 | 450670.40 | 2225628.46 | Метод спутниковых геодезических измерений (определений) | 0.10 | - |
| 538 | 450680.59 | 2225651.67 | Метод спутниковых геодезических измерений (определений) | 0.10 | - |
| 539 | 450677.10 | 2225653.67 | Метод спутниковых геодезических измерений (определений) | 0.10 | - |
| 540 | 450667.07 | 2225630.82 | Метод спутниковых геодезических измерений (определений) | 0.10 | - |

3. Сведения о характерных точках части (частей) границы объекта

| Обозначение характерных точек части границы | Координаты, м | | Метод определения координат характерной точки | Средняя квадратическая погрешность положения характерной точки (Mt), м | Описание обозначения точки на местности (при наличии) |
|---|---|---|---|---|---|
| | X | Y | | | |
| 1 | 2 | 3 | 4 | 5 | 6 |
| 541 | 450650.12 | 2225614.92 | Метод спутниковых геодезических измерений (определений) | 0.10 | - |
| 542 | 450653.19 | 2225611.12 | Метод спутниковых геодезических измерений (определений) | 0.10 | - |
| 543 | 450633.59 | 2225592.16 | Метод спутниковых геодезических измерений (определений) | 0.10 | - |
| 544 | 450611.67 | 2225571.69 | Метод спутниковых геодезических измерений (определений) | 0.10 | - |
| 545 | 450547.20 | 2225513.42 | Метод спутниковых геодезических измерений (определений) | 0.10 | - |
| 546 | 450493.90 | 2225466.39 | Метод спутниковых геодезических измерений (определений) | 0.10 | - |
| 547 | 450488.43 | 2225461.56 | Метод спутниковых геодезических измерений (определений) | 0.10 | - |
| 548 | 450487.32 | 2225460.58 | Метод спутниковых геодезических измерений (определений) | 0.10 | - |
| 549 | 450448.72 | 2225427.99 | Метод спутниковых геодезических измерений (определений) | 0.10 | - |
| 550 | 450413.20 | 2225395.65 | Метод спутниковых геодезических измерений (определений) | 0.10 | - |
| 551 | 450396.57 | 2225380.50 | Метод спутниковых геодезических измерений (определений) | 0.10 | - |
| 527 | 450399.35 | 2225377.62 | Метод спутниковых геодезических измерений (определений) | 0.10 | - |

## Раздел 3

## Сведения о местоположении измененных (уточненных) границ объекта

1. Система координат -

2. Сведения о характерных точках границ объекта

| Обозначение характерных точек границ | Существующие координаты, м | | Измененные (уточненные) координаты, м | | Метод определения координат характерной точки | Средняя квадратическая погрешность положения характерной точки (Mt), м | Описание обозначения точки на местности (при наличии) |
|---|---|---|---|---|---|---|---|
| | X | Y | X | Y | | | |
| 1 | 2 | 3 | 4 | 5 | 6 | 7 | 8 |
| - | - | - | - | - | - | - | |

3. Сведения о характерных точках части (частей) границы объекта

| Обозначение характерных точек части границы | Существующие координаты, м | | Измененные (уточненные) координаты, м | | Метод определения координат характерной точки | Средняя квадратическая погрешность положения характерной точки (Mt), м | Описание обозначения точки на местности (при наличии) |
|---|---|---|---|---|---|---|---|
| | X | Y | X | Y | | | |
| 1 | 2 | 3 | 4 | 5 | 6 | 7 | 8 |
| - | - | - | - | - | - | - | |

## Раздел 4

### План границ объекта

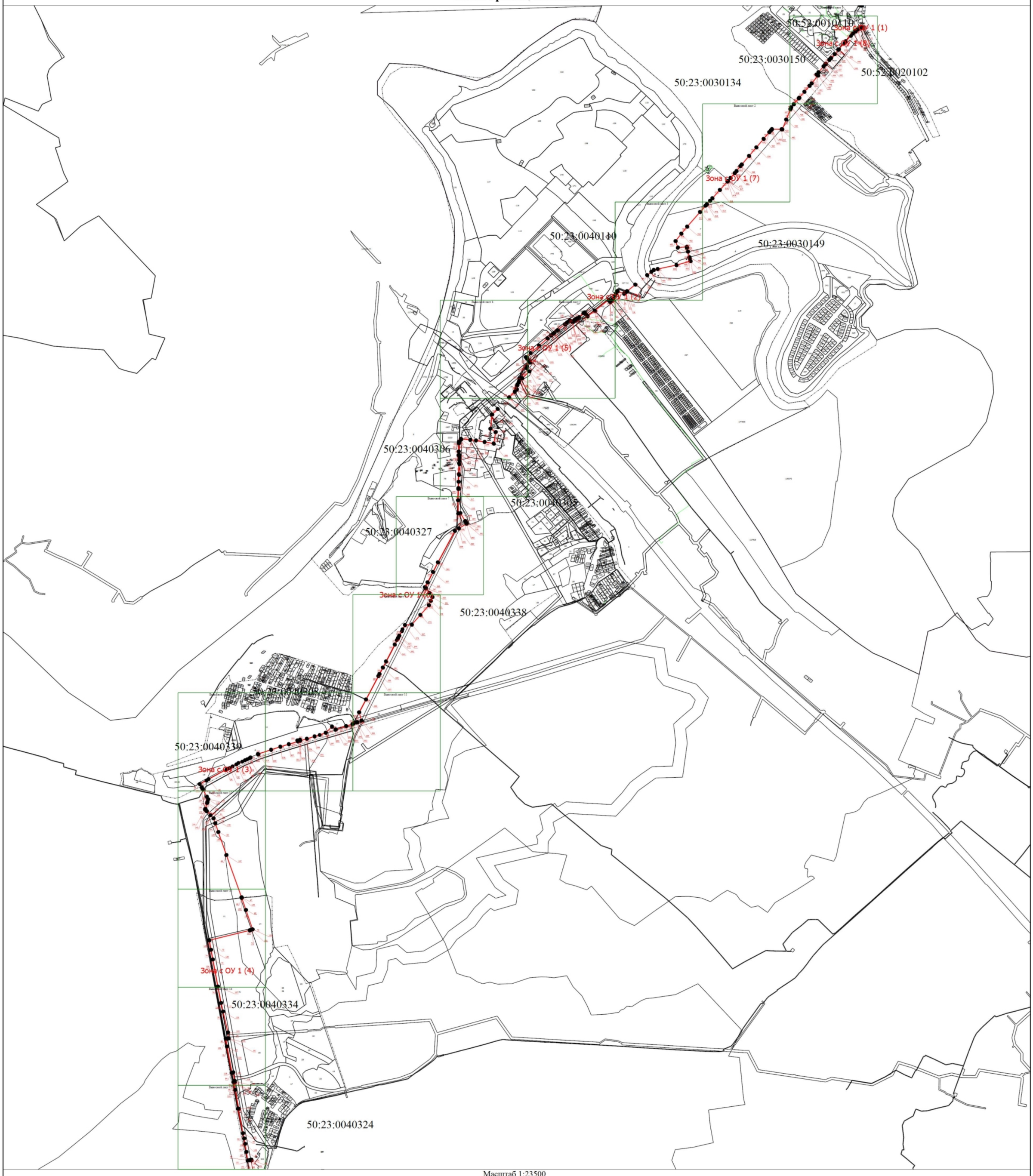


Масштаб 1:23500

Условные обозначения

- _____ - Вновь образованная часть границы, сведения о которой достаточны для определения ее местоположения
- • - Характерная точка границы, сведения о которой позволяют однозначно определить ее положение на местности
- Зона с ОУ 1 (1) - Зона с особыми условиями использования территории Зона с ОУ 1 — Публичный сервиут под размещение линейных объектов системы газоснабжения. Назначение сооружения «Газопровод-связка ГРС "Жуково" - ГРС "Раменское" Раменского городского округа Московской области»
- 1 - Обозначение новой характерной точки
- :2 - Кадастровый номер земельного участка
- :338 - Кадастровый номер сооружения
- _____ - Существующая часть границы, имеющиеся в ЕГРН сведения о которой достаточны для определения ее местоположения
- _____ - Граница сооружения
- ..... - Граница кадастрового квартала
- 50:23:0030134 - Номер кадастрового квартала

Подпись _____

Дата "06" декабря 2021 г.

*Место для оттиска печати (при наличии) лица, составившего описание местоположения границ объекта*

## Раздел 4

## План границ объекта

Выносной лист 1

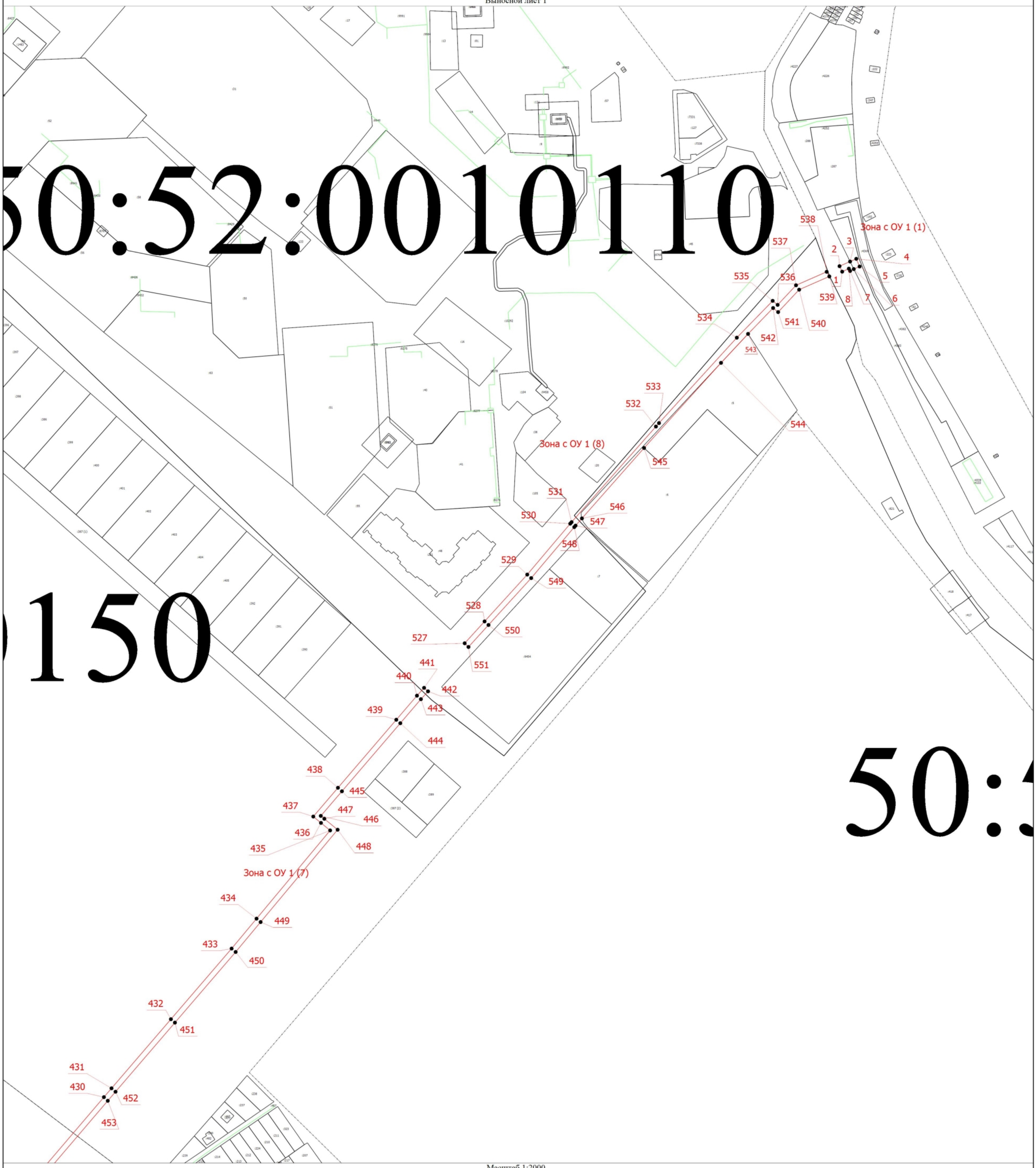


Масштаб 1:2000

Условные обозначения

- Вновь образованная часть границы, сведения о которой достаточны для определения ее местоположения
- Характерная точка границы, сведения о которой позволяют однозначно определить ее положение на местности

Зона с ОУ 1 (1) - Зона с особыми условиями использования территории Зона с ОУ 1 — Публичный сервиут под размещение линейных объектов системы газоснабжения. Назначение сооружения «Газопровод-связка ГРС "Жуково" - ГРС "Раменское" Раменского городского округа Московской области»

1 - Обозначение новой характерной точки

:2 - Кадастровый номер земельного участка

:338 - Кадастровый номер сооружения

- Существующая часть границы, имеющиеся в ЕГРН сведения о которой достаточны для определения ее местоположения
- Граница сооружения
- Граница кадастрового квартала

50:23:0030134 - Номер кадастрового квартала

Подпись _____

Дата "06" декабря 2021 г.

*Место для оттиска печати (при наличии) лица, составившего описание местоположения границ объекта*

## Раздел 4

## План границ объекта

Выносной лист 2

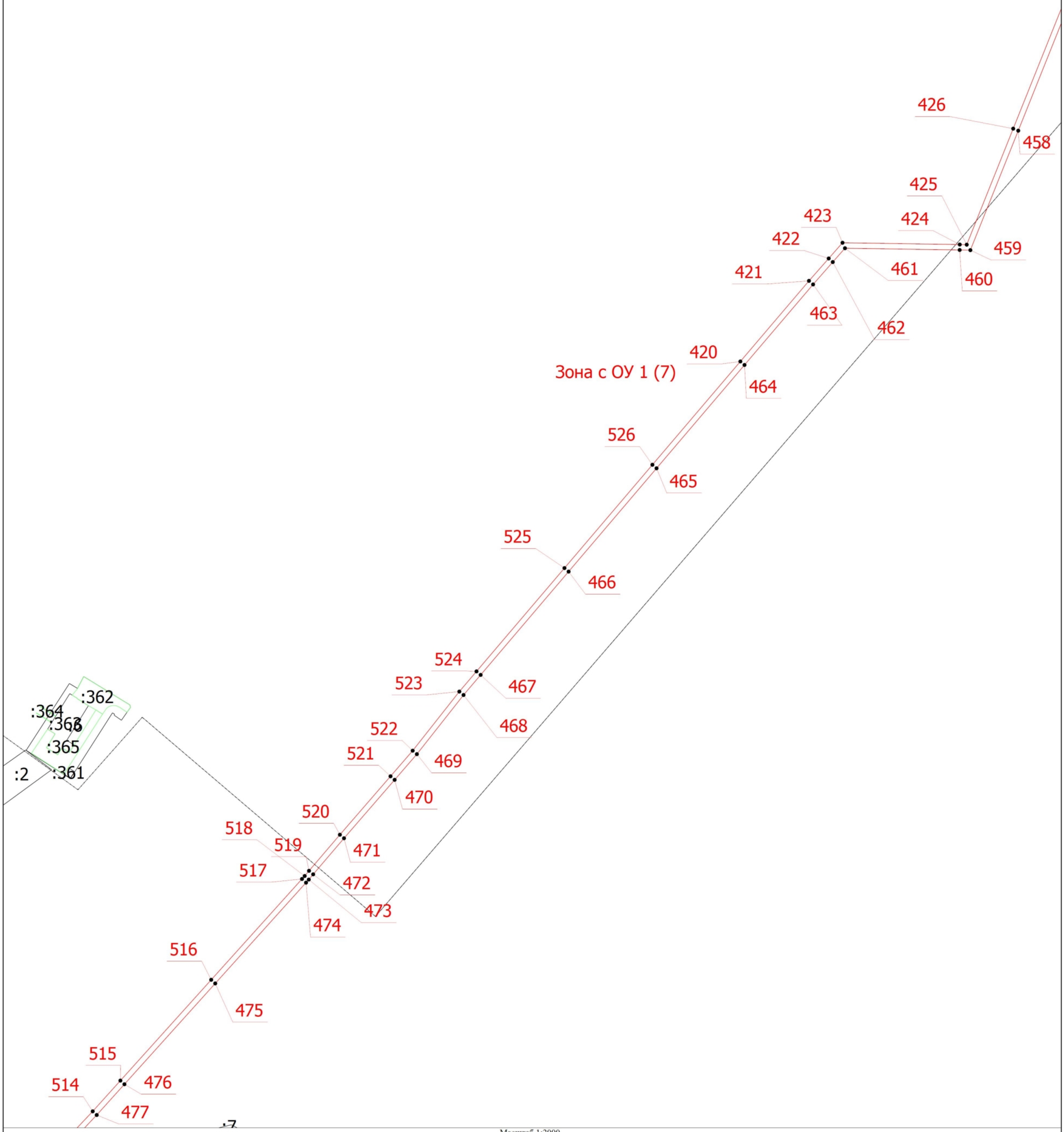


Масштаб 1:2000

Условные обозначения

- Вновь образованная часть границы, сведения о которой достаточны для определения ее местоположения
- Характерная точка границы, сведения о которой позволяют однозначно определить ее положение на местности
- Зона с ОУ 1 (1) — Зона с особыми условиями использования территории Зона с ОУ 1 — Публичный сервиут под размещение линейных объектов системы газоснабжения. Назначение сооружения «Газопровод-связка ГРС "Жуково" - ГРС "Раменское" Раменского городского округа Московской области»
- 1 — Обозначение новой характерной точки
- :2 — Кадастровый номер земельного участка
- :338 — Кадастровый номер сооружения
- Существующая часть границы, имеющиеся в ЕГРН сведения о которой достаточны для определения ее местоположения
- Граница сооружения
- Граница кадастрового квартала
- 50:23:0030134 — Номер кадастрового квартала

Подпись _____

Дата "06" декабря 2021 г.

*Место для оттиска печати (при наличии) лица, составившего описание местоположения границ объекта*

**Раздел 4**

**План границ объекта**

Выносной лист 3

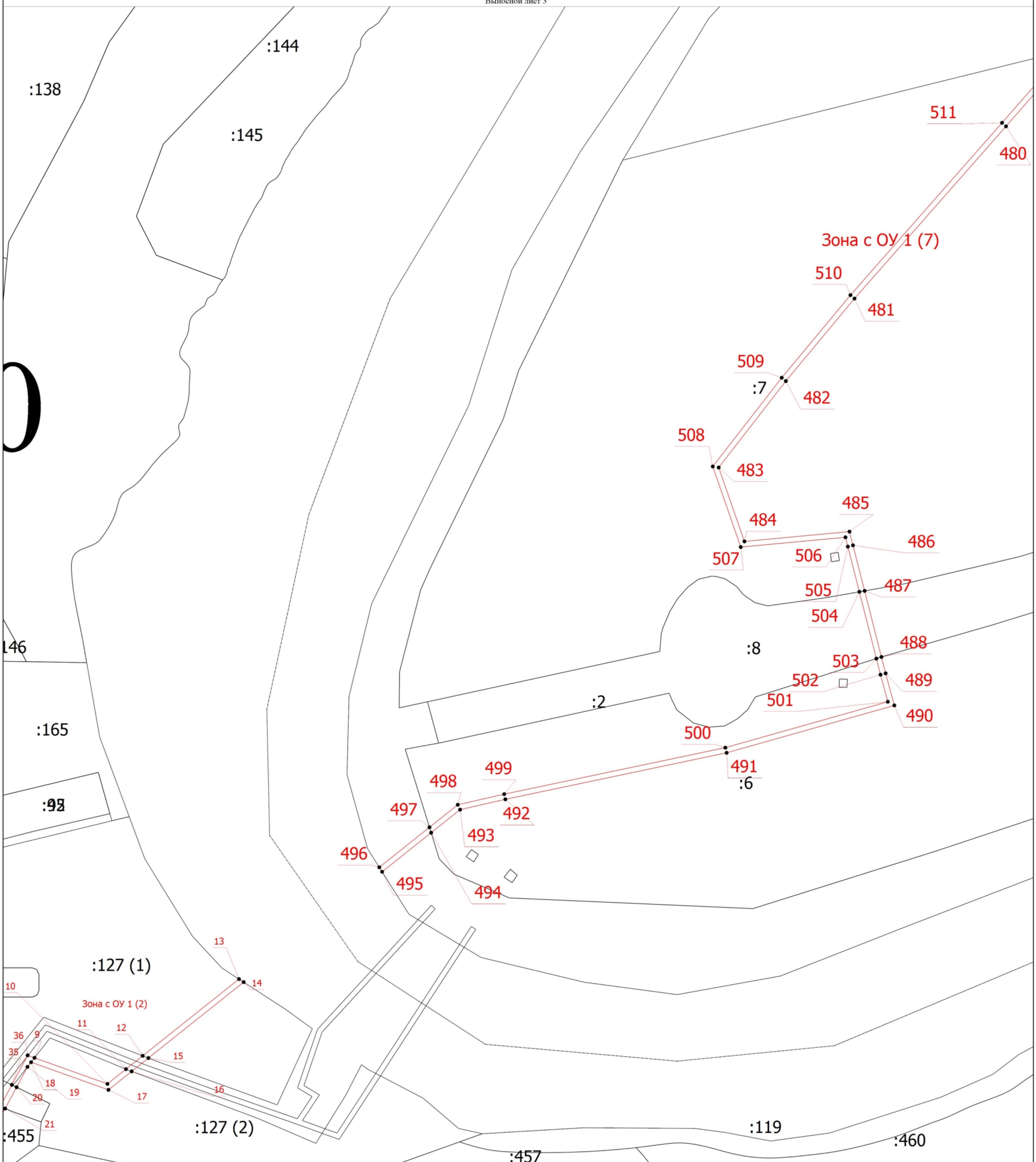


Масштаб 1:2000

Условные обозначения

- Вновь образованная часть границы, сведения о которой достаточны для определения ее местоположения
- Характерная точка границы, сведения о которой позволяют однозначно определить ее положение на местности

Зона с ОУ 1 (1) - Зона с особыми условиями использования территории Зона с ОУ 1 — Публичный сервиут под размещение линейных объектов системы газоснабжения. Назначение сооружения «Газопровод-связка ГРС "Жуково" - ГРС "Раменское" Раменского городского округа Московской области»

1 - Обозначение новой характерной точки

:2 - Кадастровый номер земельного участка

:338 - Кадастровый номер сооружения

- Существующая часть границы, имеющиеся в ЕГРН сведения о которой достаточны для определения ее местоположения
- Граница сооружения
- Граница кадастрового квартала

50:23:0030134 - Номер кадастрового квартала

Подпись _____

Дата "06" декабря 2021 г.

*Место для оттиска печати (при наличии) лица, составившего описание местоположения границ объекта*

## Раздел 4

## План границ объекта

Выносной лист 4

Масштаб 1:2000

Условные обозначения

- Вновь образованная часть границы, сведения о которой достаточны для определения ее местоположения
- Характерная точка границы, сведения о которой позволяют однозначно определить ее положение на местности

Зона с ОУ 1 (1) - Зона с особыми условиями использования территории Зона с ОУ 1 — Публичный сервиут под размещение линейных объектов системы газоснабжения. Назначение сооружения «Газопровод-связка ГРС "Жуково" - ГРС "Раменское" Раменского городского округа Московской области»

1 - Обозначение новой характерной точки

:2 - Кадастровый номер земельного участка

:338 - Кадастровый номер сооружения

- Существующая часть границы, имеющиеся в ЕГРН сведения о которой достаточны для определения ее местоположения
- Граница сооружения
- Граница кадастрового квартала

50:23:0030134 - Номер кадастрового квартала

Подпись _____

Дата "06" декабря 2021 г.

*Место для оттиска печати (при наличии) лица, составившего описание местоположения границ объекта*

## Раздел 4

## План границ объекта

Выносной лист 5

Масштаб 1:2000

Условные обозначения

- Вновь образованная часть границы, сведения о которой достаточны для определения ее местоположения
- Характерная точка границы, сведения о которой позволяют однозначно определить ее положение на местности
- Зона с ОУ 1 (1) - Зона с особыми условиями использования территории Зона с ОУ 1 — Публичный сервиут под размещение линейных объектов системы газоснабжения. Назначение сооружения «Газопровод-связка ГРС "Жуково" - ГРС "Раменское" Раменского городского округа Московской области»
- 1 - Обозначение новой характерной точки
- :2 - Кадастровый номер земельного участка
- :338 - Кадастровый номер сооружения
- Существующая часть границы, имеющиеся в ЕГРН сведения о которой достаточны для определения ее местоположения
- Граница сооружения
- Граница кадастрового квартала
- 50:23:0030134 - Номер кадастрового квартала

Подпись _____

Дата "06" декабря 2021 г.

*Место для оттиска печати (при наличии) лица, составившего описание местоположения границ объекта*

## Раздел 4

## План границ объекта

Выносной лист 6

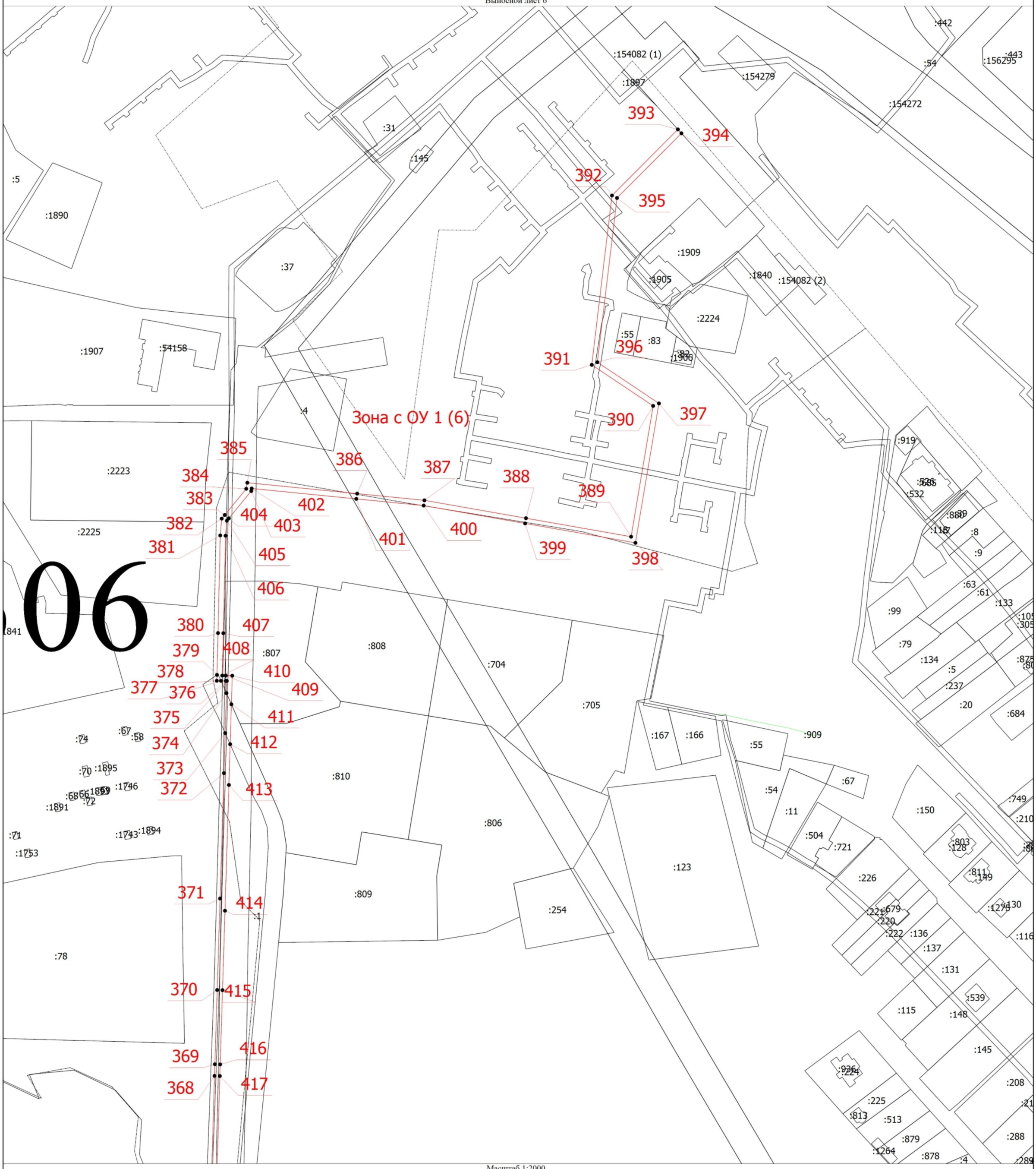


Масштаб 1:2000

Условные обозначения

- Вновь образованная часть границы, сведения о которой достаточны для определения ее местоположения
- Характерная точка границы, сведения о которой позволяют однозначно определить ее положение на местности

Зона с ОУ 1 (1) - Зона с особыми условиями использования территории Зона с ОУ 1 — Публичный сервиут под размещение линейных объектов системы газоснабжения. Назначение сооружения «Газопровод-связка ГРС "Жуково" - ГРС "Раменское" Раменского городского округа Московской области»

1 - Обозначение новой характерной точки

:2 - Кадастровый номер земельного участка

:338 - Кадастровый номер сооружения

- Существующая часть границы, имеющиеся в ЕГРН сведения о которой достаточны для определения ее местоположения
- Граница сооружения
- Граница кадастрового квартала

50:23:0030134 - Номер кадастрового квартала

Подпись _____

Дата "06" декабря 2021 г.

*Место для оттиска печати (при наличии) лица, составившего описание местоположения границ объекта*

## Раздел 4

## План границ объекта

Выносной лист 7

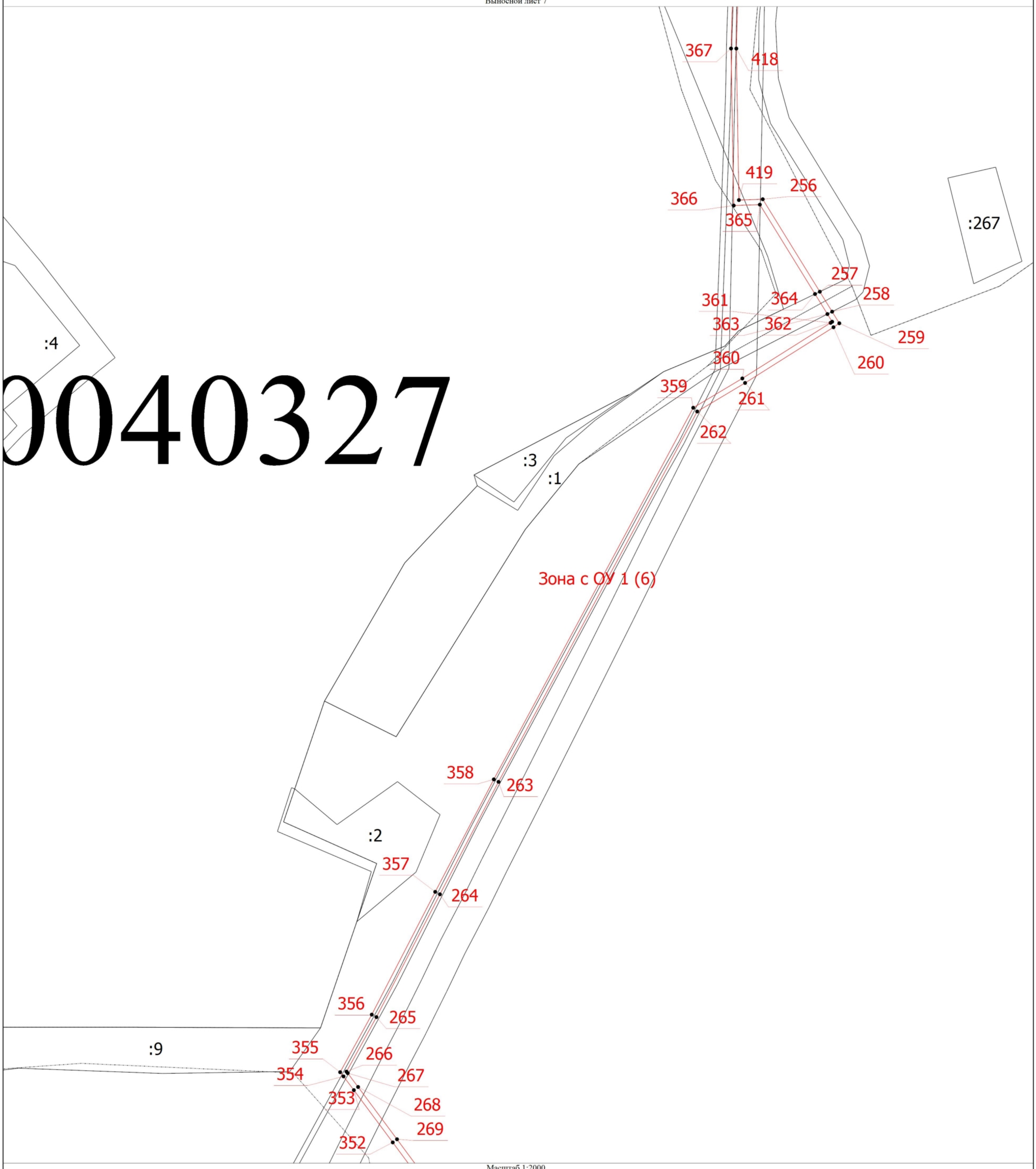


00040327

Масштаб 1:2000

Условные обозначения

- Вновь образованная часть границы, сведения о которой достаточны для определения ее местоположения
- Характерная точка границы, сведения о которой позволяют однозначно определить ее положение на местности
- Зона с ОУ 1 (1) - Зона с особыми условиями использования территории Зона с ОУ 1 — Публичный сервиут под размещение линейных объектов системы газоснабжения. Назначение сооружения «Газопровод-связка ГРС "Жуково" - ГРС "Раменское" Раменского городского округа Московской области»
- 1 - Обозначение новой характерной точки
- :2 - Кадастровый номер земельного участка
- :338 - Кадастровый номер сооружения
- Существующая часть границы, имеющиеся в ЕГРН сведения о которой достаточны для определения ее местоположения
- Граница сооружения
- Граница кадастрового квартала
- 50:23:0030134 - Номер кадастрового квартала

Подпись _____

Дата "06" декабря 2021 г.

*Место для оттиска печати (при наличии) лица, составившего описание местоположения границ объекта*

## Раздел 4

## План границ объекта

Выносной лист 8




Масштаб 1:2000

Условные обозначения

- Вновь образованная часть границы, сведения о которой достаточны для определения ее местоположения
- Характерная точка границы, сведения о которой позволяют однозначно определить ее положение на местности
- Зона с ОУ 1 (1) - Зона с особыми условиями использования территории Зона с ОУ 1 — Публичный сервиут под размещение линейных объектов системы газоснабжения. Назначение сооружения «Газопровод-связка ГРС "Жуково" - ГРС "Раменское" Раменского городского округа Московской области»
- 1 - Обозначение новой характерной точки
- :2 - Кадастровый номер земельного участка
- :338 - Кадастровый номер сооружения
- Существующая часть границы, имеющиеся в ЕГРН сведения о которой достаточны для определения ее местоположения
- Граница сооружения
- Граница кадастрового квартала
- 50:23:0030134 - Номер кадастрового квартала

Подпись _____

Дата "06" декабря 2021 г.

*Место для оттиска печати (при наличии) лица, составившего описание местоположения границ объекта*

## Раздел 4

### План границ объекта

Выносной лист 9

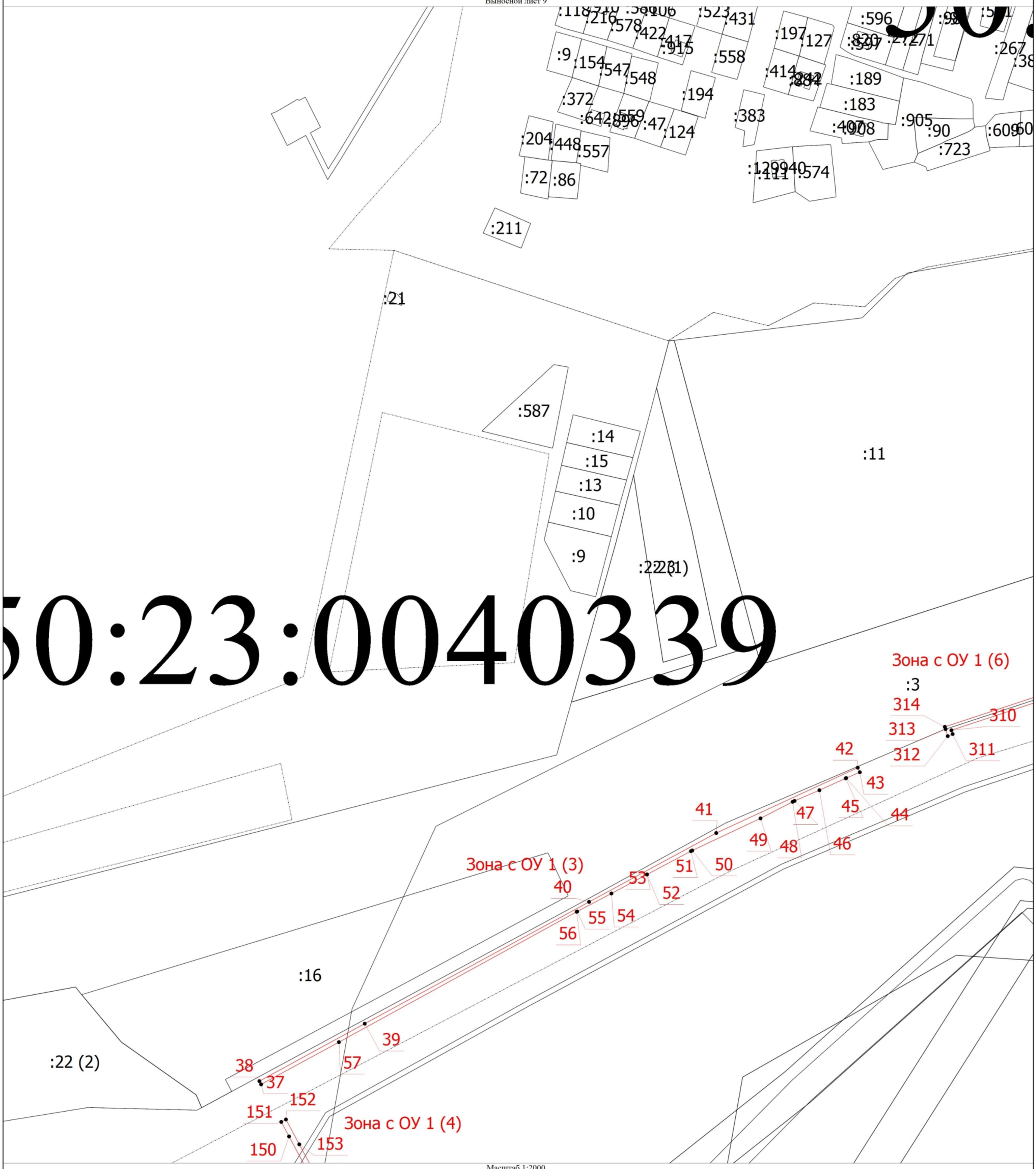


50:23:0040339

Масштаб 1:2000

Условные обозначения

- Вновь образованная часть границы, сведения о которой достаточны для определения ее местоположения
- Характерная точка границы, сведения о которой позволяют однозначно определить ее положение на местности
- Зона с ОУ 1 (1) - Зона с особыми условиями использования территории Зона с ОУ 1 — Публичный сервиут под размещение линейных объектов системы газоснабжения. Назначение сооружения «Газопровод-связка ГРС "Жуково" - ГРС "Раменское" Раменского городского округа Московской области»
- 1 - Обозначение новой характерной точки
- :2 - Кадастровый номер земельного участка
- :338 - Кадастровый номер сооружения
- Существующая часть границы, имеющиеся в ЕГРН сведения о которой достаточны для определения ее местоположения
- Граница сооружения
- Граница кадастрового квартала
- 50:23:0030134 - Номер кадастрового квартала

Подпись _____

Дата "06" декабря 2021 г.

*Место для оттиска печати (при наличии) лица, составившего описание местоположения границ объекта*

**Раздел 4**

**План границ объекта**

Выносной лист 10

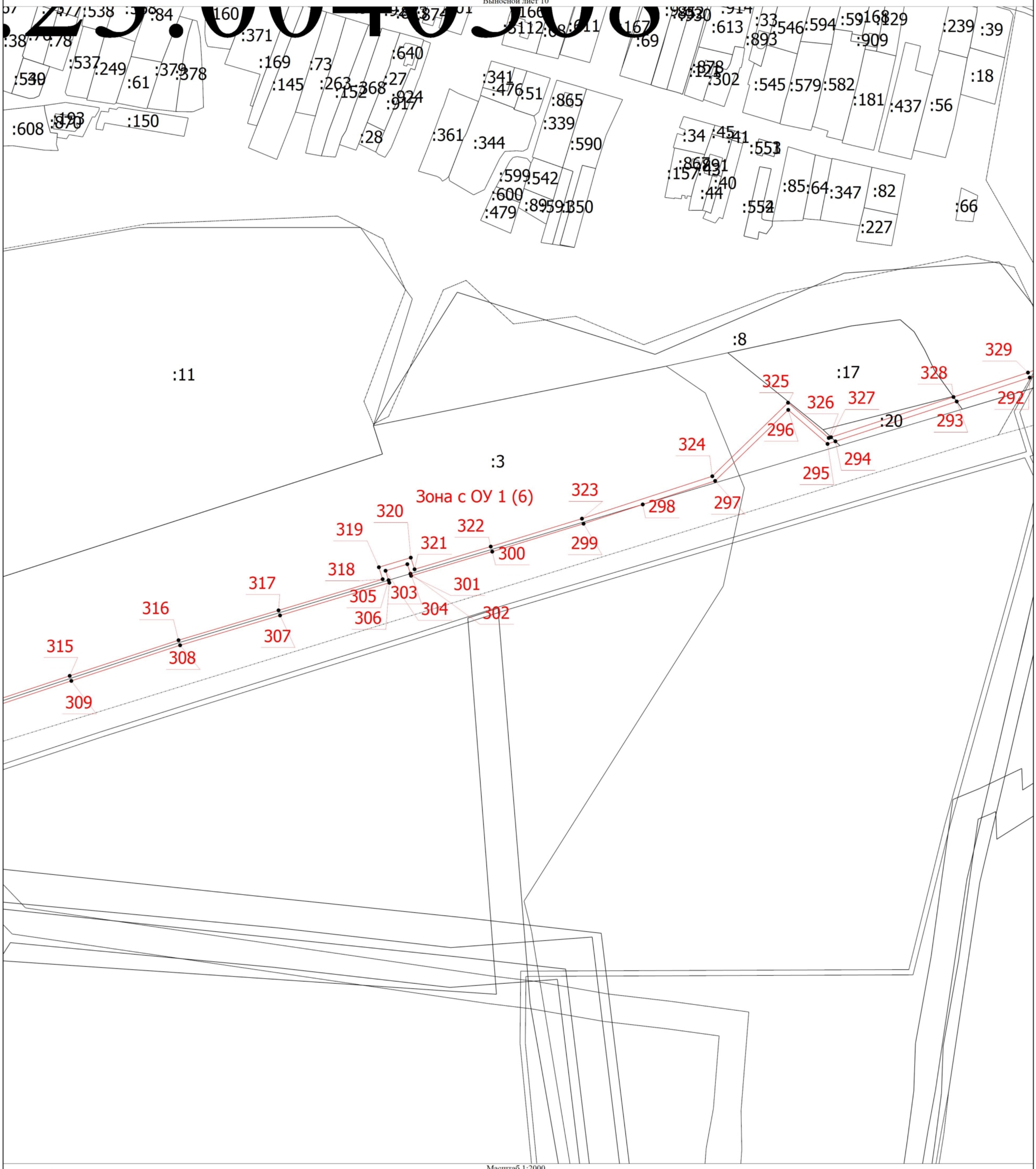


Масштаб 1:2000

Условные обозначения

- Вновь образованная часть границы, сведения о которой достаточны для определения ее местоположения
- Характерная точка границы, сведения о которой позволяют однозначно определить ее положение на местности
- Зона с ОУ 1 (1) - Зона с особыми условиями использования территории Зона с ОУ 1 — Публичный сервиут под размещение линейных объектов системы газоснабжения. Назначение сооружения «Газопровод-связка ГРС "Жуково" - ГРС "Раменское" Раменского городского округа Московской области»
- 1 - Обозначение новой характерной точки
- :2 - Кадастровый номер земельного участка
- :338 - Кадастровый номер сооружения
- Существующая часть границы, имеющиеся в ЕГРН сведения о которой достаточны для определения ее местоположения
- Граница сооружения
- Граница кадастрового квартала
- 50:23:0030134 - Номер кадастрового квартала

Подпись _____

Дата "06" декабря 2021 г.

*Место для оттиска печати (при наличии) лица, составившего описание местоположения границ объекта*

## Раздел 4

## План границ объекта

Выносной лист 11

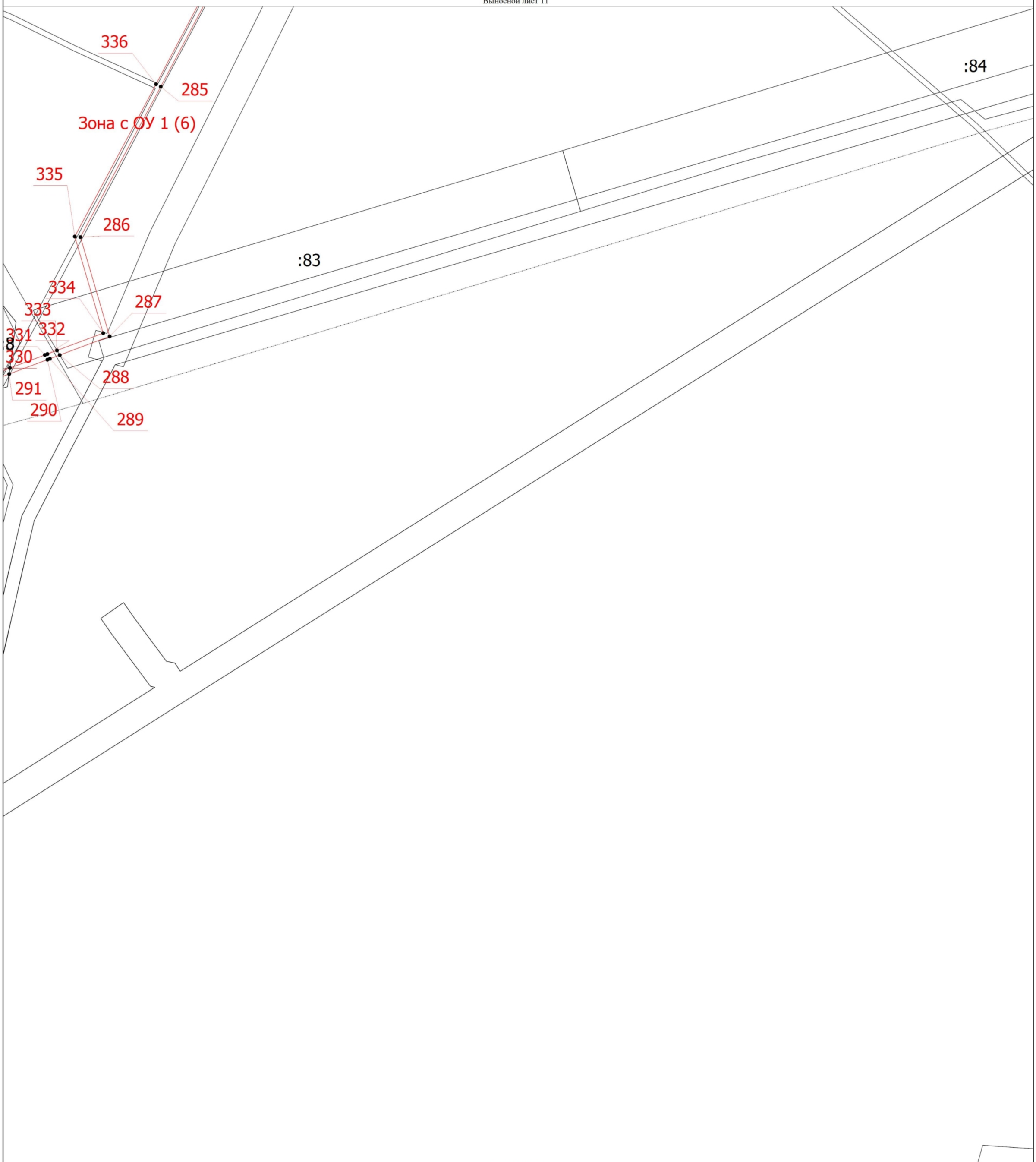


Масштаб 1:2000

Условные обозначения

- Вновь образованная часть границы, сведения о которой достаточны для определения ее местоположения
- Характерная точка границы, сведения о которой позволяют однозначно определить ее положение на местности

Зона с ОУ 1 (1) - Зона с особыми условиями использования территории Зона с ОУ 1 — Публичный сервиут под размещение линейных объектов системы газоснабжения. Назначение сооружения «Газопровод-связка ГРС "Жуково" - ГРС "Раменское" Раменского городского округа Московской области»

1 - Обозначение новой характерной точки

:2 - Кадастровый номер земельного участка

:338 - Кадастровый номер сооружения

- Существующая часть границы, имеющиеся в ЕГРН сведения о которой достаточны для определения ее местоположения
- Граница сооружения
- Граница кадастрового квартала

50:23:0030134 - Номер кадастрового квартала

Подпись _____

Дата "06" декабря 2021 г.

*Место для оттиска печати (при наличии) лица, составившего описание местоположения границ объекта*

## Раздел 4

## План границ объекта

Выносной лист 12

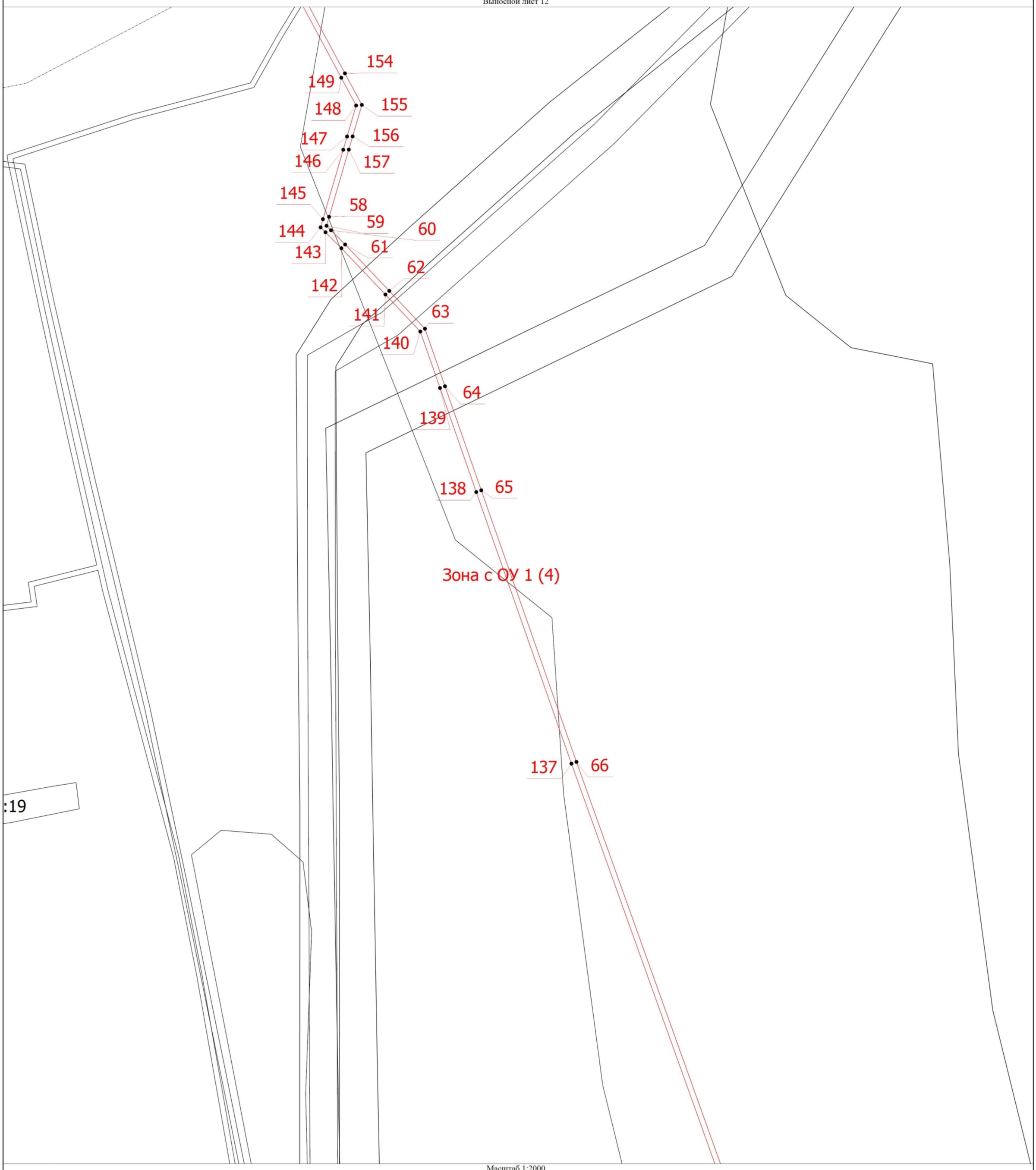


Масштаб 1:2000

Условные обозначения

- Вновь образованная часть границы, сведения о которой достаточны для определения ее местоположения
- Характерная точка границы, сведения о которой позволяют однозначно определить ее положение на местности
- Зона с ОУ 1 (1) - Зона с особыми условиями использования территории Зона с ОУ 1 — Публичный сервиут под размещение линейных объектов системы газоснабжения. Назначение сооружения «Газопровод-связка ГРС "Жуково" - ГРС "Раменское" Раменского городского округа Московской области»
- 1 - Обозначение новой характерной точки
- :2 - Кадастровый номер земельного участка
- :338 - Кадастровый номер сооружения
- - Существующая часть границы, имеющиеся в ЕГРН сведения о которой достаточны для определения ее местоположения
- - Граница сооружения
- - Граница кадастрового квартала
- 50:23:0030134 - Номер кадастрового квартала

Подпись _____

Дата "06" декабря 2021 г.

*Место для оттиска печати (при наличии) лица, составившего описание местоположения границ объекта*

## Раздел 4

## План границ объекта

Выносной лист 13

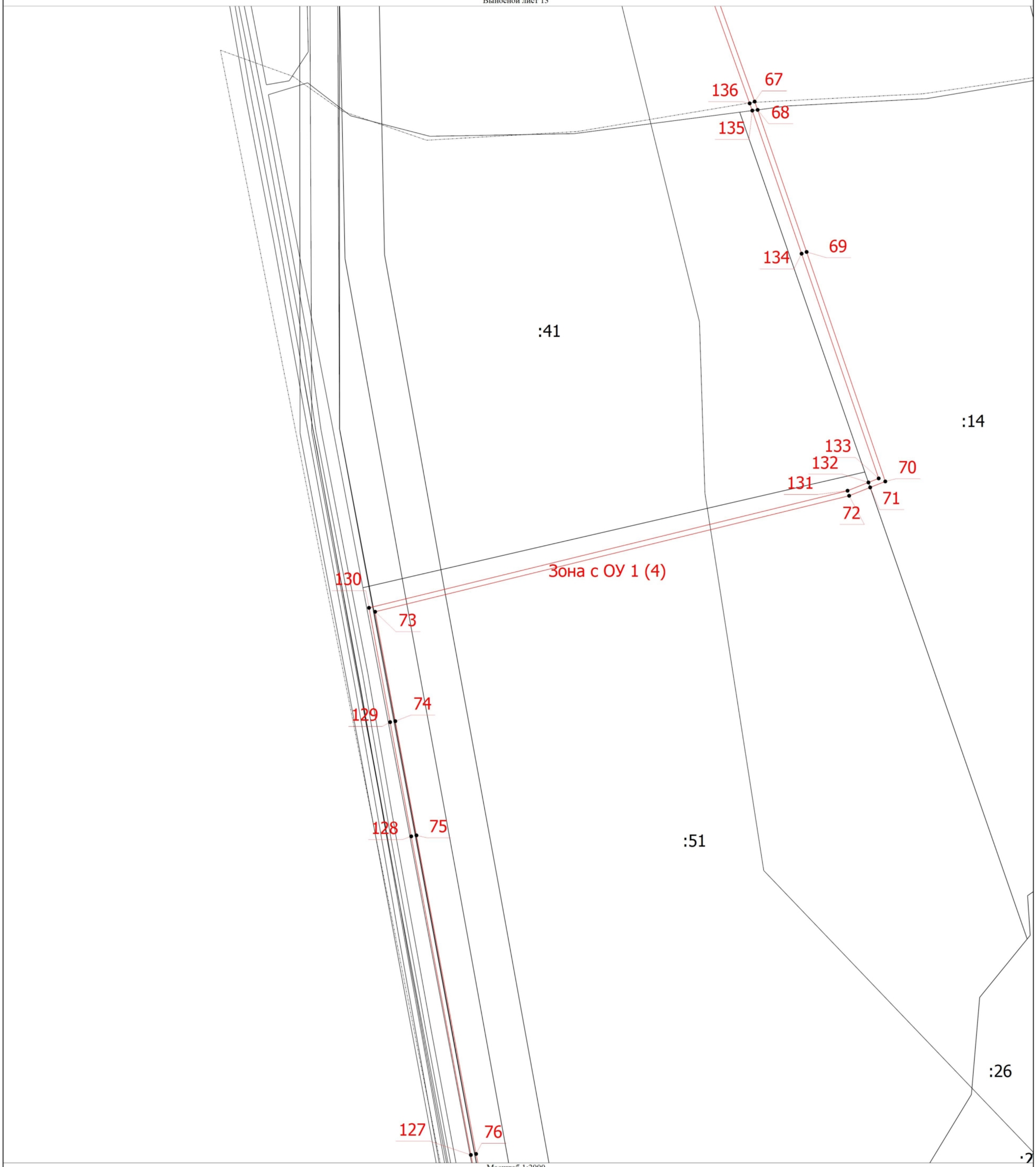


Масштаб 1:2000

Условные обозначения

- Вновь образованная часть границы, сведения о которой достаточны для определения ее местоположения
- Характерная точка границы, сведения о которой позволяют однозначно определить ее положение на местности

Зона с ОУ 1 (1) - Зона с особыми условиями использования территории Зона с ОУ 1 — Публичный сервиут под размещение линейных объектов системы газоснабжения. Назначение сооружения «Газопровод-связка ГРС "Жуково" - ГРС "Раменское" Раменского городского округа Московской области»

1 - Обозначение новой характерной точки

:2 - Кадастровый номер земельного участка

:338 - Кадастровый номер сооружения

- Существующая часть границы, имеющиеся в ЕГРН сведения о которой достаточны для определения ее местоположения
- Граница сооружения
- Граница кадастрового квартала

50:23:0030134 - Номер кадастрового квартала

Подпись _____

Дата "06" декабря 2021 г.

*Место для оттиска печати (при наличии) лица, составившего описание местоположения границ объекта*

## Раздел 4

## План границ объекта

Выносной лист 14

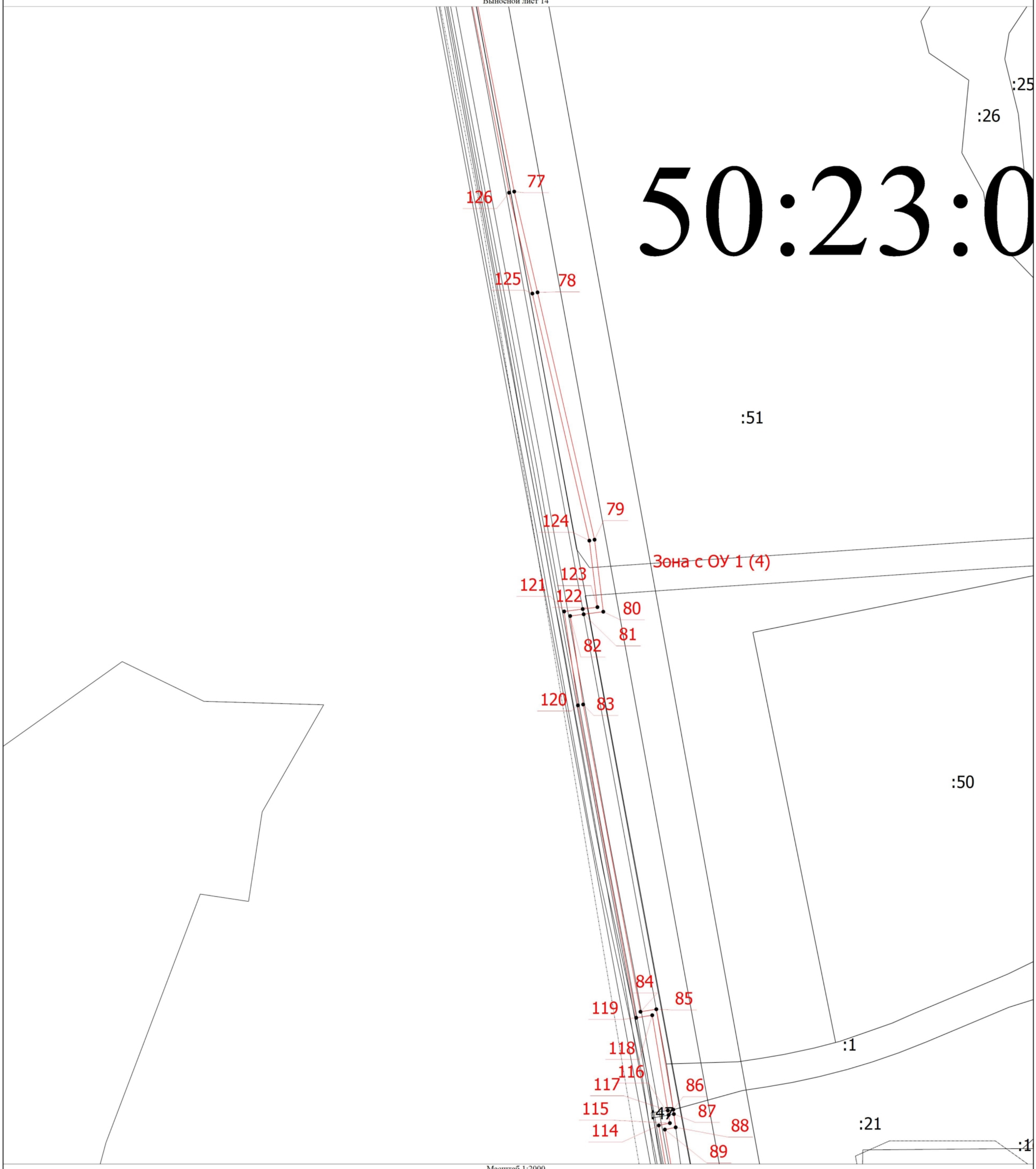


Масштаб 1:2000

Условные обозначения

- Вновь образованная часть границы, сведения о которой достаточны для определения ее местоположения
- Характерная точка границы, сведения о которой позволяют однозначно определить ее положение на местности
- Зона с ОУ 1 (1) - Зона с особыми условиями использования территории Зона с ОУ 1 — Публичный сервиут под размещение линейных объектов системы газоснабжения. Назначение сооружения «Газопровод-связка ГРС "Жуково" - ГРС "Раменское" Раменского городского округа Московской области»
- 1 - Обозначение новой характерной точки
- :2 - Кадастровый номер земельного участка
- :338 - Кадастровый номер сооружения
- Существующая часть границы, имеющиеся в ЕГРН сведения о которой достаточны для определения ее местоположения
- Граница сооружения
- Граница кадастрового квартала
- 50:23:0030134 - Номер кадастрового квартала

Подпись _____

Дата "06" декабря 2021 г.

*Место для оттиска печати (при наличии) лица, составившего описание местоположения границ объекта*

## Раздел 4

## План границ объекта

Выносной лист 15

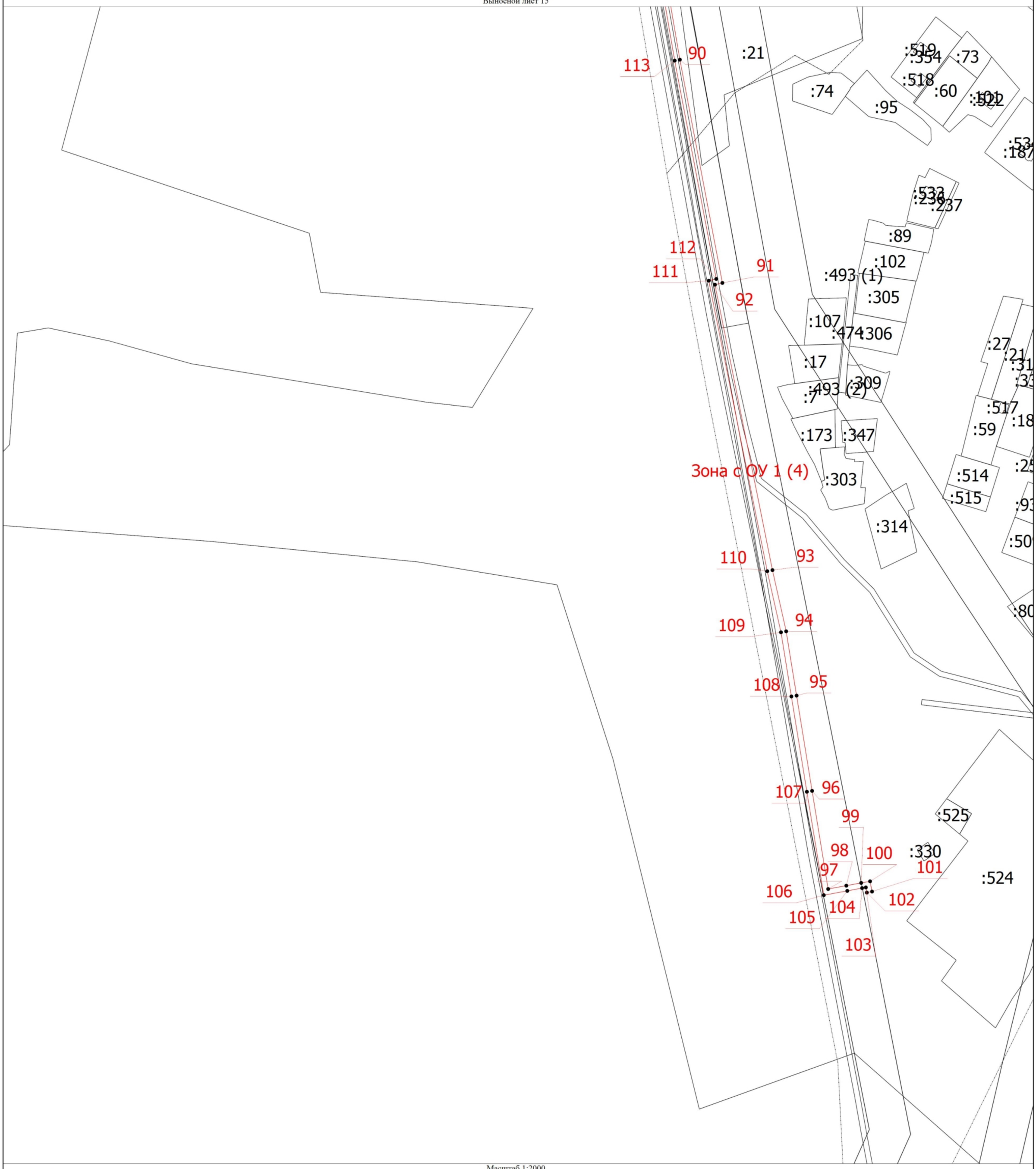


Масштаб 1:2000

Условные обозначения

- Вновь образованная часть границы, сведения о которой достаточны для определения ее местоположения
- Характерная точка границы, сведения о которой позволяют однозначно определить ее положение на местности
- Зона с ОУ 1 (1) - Зона с особыми условиями использования территории Зона с ОУ 1 — Публичный сервиут под размещение линейных объектов системы газоснабжения. Назначение сооружения «Газопровод-связка ГРС "Жуково" - ГРС "Раменское" Раменского городского округа Московской области»
- 1 - Обозначение новой характерной точки
- :2 - Кадастровый номер земельного участка
- :338 - Кадастровый номер сооружения
- Существующая часть границы, имеющиеся в ЕГРН сведения о которой достаточны для определения ее местоположения
- Граница сооружения
- Граница кадастрового квартала
- 50:23:0030134 - Номер кадастрового квартала

Подпись _____

Дата "06" декабря 2021 г.

*Место для оттиска печати (при наличии) лица, составившего описание местоположения границ объекта*